

Nagyközségi Polgármester
Bugac

8/2017.

M E G H Í V Ó
TISZTELETTEL MEGHÍVOM ÖNT
2017. július 27.-én /csütörtökön/ 19.00 órakor tartandó
KÉPVISELŐ-TESTÜLETI ÜLÉSRE

Helye: Községháza Bugac

N A P I R E N D :

- | | |
|--|---|
| 1. Foglalkoztatási paktumban való részvétel szándéknyilatkozatának támogatása | <u>E L Ő A D Ó :</u>
Szabó László |
| 2. TOP 1.4.1-16-BK1 számú, A foglalkoztatás és az életminőség javítása családbarát, munkába állást segítő intézmények, közszolgáltatások fejlesztésével tárgyban kiírt felhívásra konzorciumi együttműködési megállapodás aláírása | Szabó László |
| 3. Bugac Nagyközség Önkormányzat Képviselő-testületének Önkormányzati rendelete Bugac Nagyközség településképeinek védelméről | dr. Fröschl-Nagy Péter |
| 4. BÁCSVÍZ gördülő fejlesztési tervének megvitatása, javaslatok, kiegészítések | Szabó László |
| 5. "Éden"-pályázatban (Kulturális desztináció Kecskemét Város gesztor szerepkörével) való részvételről tájékoztatás | Szabó László |
| 6. Tájékoztató a Bugac-Fülöpjakab között tervezett kerékpározható útfejlesztés előkészületeiről | Szabó László |
| 7. Tájékoztató Biomassza-erőmű minta projektben való részvétel lehetőségéről | Szabó László |
| 8. Bérleti szerződés megkötése (Agráriroda tárgyaló 2017.09.01- 12.31. időtartamban) Sági Márk agrárszaktanácsadóval | Szabó László |
| 9. Bugac Nagyközség nevezésének támogatása a Nemzeti Vágtán való részvételre | Szabó László |

KÉREM SZÍVES RÉSZVÉTELET!

Bugac, 2017. július 26.



Szabó László
polgármester



**Kiskunfélegyháza Város
POLGÁRMESTERE**

H-6100 Kiskunfélegyháza Kossuth u. 1.

Tel: +36-76/562-013 Fax: +36-76/562-001, 462-252

e-mail: polgarmester@kiskunfelegyhaza.hu web: http://www.kiskunfelegyhaza.hu

Ügyiratszám: J/132-4/2017.

Tárgy: Paktumszervezetben való részvétel

Melléklet: 1 db szándéknyilatkozat

1 db tevékenységlista

Tisztelt leendő Partnerünk!

Kiskunfélegyháza Város Önkormányzat, mint konzorcium vezető pályázatot kíván benyújtani a **TOP-5.1.2-16 Helyi foglalkoztatási együttműködések felhívásra**, Kiskunfélegyházi és Kiskunmajsai Járási Foglalkoztatási Paktum címen, melyben konzorciumi tagok továbbá a Kiskunmajsai Többcélú Kistérségi Társulás, a Magyar Máltai Szeretetszolgálat, valamint a Bács-Kiskun Megyei Kormányhivatal.

A pályázat részeként **be kell nyújtani** a Helyi foglalkoztatási együttműködésben (Paktum) résztvevők Szándéknyilatkozatait, melyben a szervezetek vállalják a Paktumszervezet tevékenységében való részvételt.

A foglalkoztatási paktum nyitott együttműködési, partnerségi forma, melyhez egy szervezet bármikor csatlakozhat, amennyiben annak céljaival egyetért, és reális esély van az érdemi közreműködésre. A foglalkoztatási partnerség - paktum - nagyon fontos eleme a közös érdekelttség, és az ebből adódó közös felelősségvállalás. A Paktum akkor tud hatékonyan és eredményesen működni, ha a benne résztvevők megtalálják érdekeik érvényesítési lehetőségeit a partnerségben. A partnereknek folyamatosan és aktívan részt kell venni a Paktumszervezet tevékenységében, hogy élő partnerségi munka folyjon a helyi paktum keretében és minden paktum szervezeti tag valamilyen formában részt vegyen a stratégia megvalósításában, elősegítve a helyi szereplők közötti információáramlást, továbbá a térségi szereplők közötti kezdeményezések összehangolását.

A Paktumban részt vevő tagnak ezen tevékenységek sem pénzügyi, sem egyéb kötelezettséggel nem járnak, illetve Paktumszervezet tagjai a tagság után díjazásban sem részesülnek.

Kérem, hogy amennyiben szervezete rész kíván venni a Kiskunfélegyházi és Kiskunmajsai Foglalkoztatási Paktumban és ezáltal a helyi foglalkoztatás növelésében, úgy **2017. július 13-ig** a csatolt szándéknyilatkozatot kitöltve és aláírva a jegyzo@kiskunfelegyhaza.hu e-mail címre szkennelt formában, ezt követően az eredeti dokumentumot a Kiskunfélegyházi Polgármesteri Hivatal (6100 Kiskunfélegyháza, Kossuth u. 1.) címére megküldeni szíveskedjen.

A szándéknyilatkozat mellé csatolásra került egy tevékenységlista, melyből a szervezete választhat, hogy milyen tevékenységben kíván részt venni a Paktum munkájában, és ezt kellene a szándéknyilatkozatban is rögzíteni. Felhívom a figyelmet azonban ismét arra, hogy a vállalt feladatokhoz plusz forrás nem áll rendelkezésre, így a vállalatoknál ezt feltétlenül számításba kell venni.

A mielőbbi együttműködés reményében várom megtisztelő válaszát.

Kiskunfélegyháza, 2017. június 29.

Tisztelettel:



Csányi József
polgármester

**Szándéknyilatkozat
Helyi foglalkoztatási együttműködésben (Paktum) való részvételről**

Alulírott, mint a(z)
(székhelye:.....) képviselője
akként nyilatkozom, hogy szervezetünk aktív szerepet vállal a **Kiskunfélegyháza Város Önkormányzata**
által a TOP-5.1.2-16 Helyi foglalkoztatási együttműködések felhívásra benyújtott, **Kiskunfélegyházi és
Kiskunmajsai járási Foglalkoztatási Paktum** című projektjavaslat célját képező Helyi foglalkoztatási
együttműködés (Paktum) létrehozásában/megerősítésében.

A szervezetünk által vállalt szerep(ek) a Paktum tevékenységében*:

.....

Egyetértek azzal, hogy a fent megnevezett Paktumhoz annak tevékenységében érdekelt további
szervezetek csatlakozhatnak.

Egyetértek azzal, hogy a támogatott projekt keretében létrejött Helyi foglalkoztatási együttműködés
profilját bemutató dokumentum nyilvános.

Jelen nyilatkozat aláírásával kijelentem, hogy a fentebb hivatkozott projektjavaslat tartalmát
megismertem, azzal egyetértek.

Kelt: <Hely, dátum>

.....
hivatalos (cégszerű) aláírás
<név>
<beosztás>

*Például: foglalkoztatási stratégia kidolgozásában, megvalósításában részvétel, koordináció, , kapcsolattartás, hozzájárulás a
Paktum által kibocsátott dokumentumok megalkotásához, állásfoglalások kialakításához, finanszírozás, egyéb.

Szándéknyilatkozathoz
Helyi foglalkoztatási együttműködésben (Paktum) való részvételről

A szervezetünk által vállalt szerep(ek) a Paktum tevékenységében*:

- Foglalkoztatási tervek (stratégia, akcióterv, munkaprogram) kidolgozásában való részvétel
- Állásfoglalások kialakítása
- Munkaerő-piaci előrejelzések elkészítése, illetve azok támogatása
- Felmérések készítése
- Rendezvények (workshopok, állásbörzék) szervezése
- Szakmai rendezvényekhez szakemberek, előadók biztosítása
- Szakmai rendezvényekhez helyszín biztosítása
- Hírlevél szerkesztése
- Hírlevél továbbítása
- Információs anyag készítése web-re
- Pályázatfigyelés, pályázatkészítés
- A munkavállalói célcsoport
 - felkutatása
 - megszólítása
 - tájékoztatása
 - toborzása
 - egyéni fejlesztési terveinek elkészítése
- A munkavállalói célcsoport részére munkaerő-piaci szolgáltatás nyújtása
 - motiválás
 - kompetenciafejlesztés
 - mentorálás
- A munkáltatói célcsoport
 - felkutatása
 - megszólítása
 - tájékoztatása
 - Képzési és foglalkoztatási szükségletének feltárása, meghatározása
- Információs központ tevékenységének támogatás
- Információs központ működtetése
- Információnyújtás és tanácsadás vállalkozásoknak
- Munkaerő-piaci programok kidolgozása, megvalósításuk támogatása
- Képzési programok összeállítása, illetve fejlesztése
- Képzések, tréningek lebonyolítása
- Szociális gazdaság működésének támogatása
- Helyi termék-és szolgáltatásfejlesztés

*Például: foglalkoztatási stratégia kidolgozásában, megvalósításában részvétel, koordináció, kapcsolattartás, hozzájárulás a Paktum által kibocsátott dokumentumok megalkotásához, állásfoglalások kialakításához, finanszírozás, egyéb.

- Befektetés-ösztönzés támogatása
- A paktumiroda működési feltételeinek támogatása (pl. helyszín, infrastruktúra)
- Jó gyakorlatok gyűjtése, disszeminációja
- Gyermekellátási szolgáltatás biztosítása
- Egyéb



Nagyközségi Polgármester

Bugac

3/9/2017.

Előterjesztés

2017. július 27-i rendkívüli Képviselő-testületi ülésre

Tárgy: TOP 1.4.1-16-BK1 számú pályázathoz konzorciumi együttműködési megállapodás

Bugac Nagyközségi Önkormányzat Képviselő-testülete hozzájárulást adja ahhoz, hogy a TOP 1.4.1-16-BK1 számú, A foglalkoztatás és az életminőség javítása családbarát, munkába állást segítő intézmények, közszolgáltatások fejlesztésével tárgyban kiírt felhívásra konzorciumi együttműködési megállapodást kössön a Bács-Kiskun Megyei Területfejlesztési Nonprofit Kft.-vel és további 14 db bács-kiskun megyei önkormányzattal.

A pályázaton való részvétel feltétele a konzorciumi szerződés megkötése.

A szerződés a Konzorcium vezetőjeként Kecel Város Önkormányzatát nevesíti konzorciumi vezetőnek.

A Testület a konzorciumi együttműködési megállapodás aláírására felhatalmazza Szabó László Polgármestert.

B u g a c, 2017. 07. 24.



Szabó László

Határozat tervezet

- 1./ Bugac Nagyközség Önkormányzatának Képviselő-testülete hozzájárulását adja ahhoz, hogy a Bugac Nagyközségi Önkormányzat a TOP 1.4.1-16-BK1 számú A foglalkoztatás és az életminőség javítása családbarát, munkába állást segítő intézmények, közszolgáltatások fejlesztésével tárgyban felhívásra konzorciumi együttműködési megállapodást kössön a Bács-Kiskun Megyei Területfejlesztési Nonprofit Kft.-vel és további 14 db bács-kiskun megyei önkormányzattal.

- 2./ Bugac Nagyközség Önkormányzatának Képviselő-testülete felhatalmazza Szabó László Polgármestert a konzorciumi együttműködési megállapodás aláírására.

Határidő: azonnal

Felelős: Szabó László polgármester

konzorciumi tag

.....
Szabó György Róbert
Jakabszállás Község
Önkormányzata

P.H.

Aláírás dátuma:

.....

konzorciumi tag

.....
Czeller Zoltán
Jánoshalma Városi
Önkormányzat

P.H.

Aláírás dátuma:

.....

konzorciumi tag

.....
Nagy András
Jászszentlászló Község
Önkormányzata

P.H.

Aláírás dátuma:

.....

konzorciumi tag

.....
Fülöp Róbert
Kiskunhalas Város
Önkormányzata

P.H.

Aláírás dátuma:

.....

konzorciumi tag

.....
Pénzváltó István
Tisza menti Köznevelési és
Gyermekjóléti Társulás

P.H.

Aláírás dátuma:

.....

konzorciumi tag

.....
Gál Szilvia
Orgovány Nagyközség
Önkormányzata

P.H.

Aláírás dátuma:

.....

konzorciumi tag

.....
Lehoczki Ferenc
Soltvadkert Város
Önkormányzata

P.H.

Aláírás dátuma:
.....

konzorciumi tag

.....
Dr. Báldy Zoltán
Szabadszállás Város
Önkormányzata

P.H.

Aláírás dátuma:
.....

konzorciumi tag

.....
Tóth János
Tiszakécske Város
Önkormányzata

P.H.

Aláírás dátuma:
.....

konzorciumi tag

.....
Kicsiny László
Bács-Kiskun Megyei
Területfejlesztési Nonprofit Kft.

P.H.

Aláírás dátuma:
.....

Bugac Nagyközség Önkormányzat Képviselő-testületének
.../...(... ..) Önkormányzati rendelete
Bugac Nagyközség településképinek védelméről

Bugac Nagyközség Önkormányzat Képviselő-testülete a településképi védelméről szóló 2016. évi LXXIV. törvény 12. § (2) bekezdésében kapott felhatalmazás alapján, a Magyarország helyi önkormányzatairól szóló 2011. évi CLXXXIX. törvény 13. § (1) bekezdés 1. pontjában és az épített környezet alakításáról és védelméről szóló 1997. évi LXXVIII. törvény 57. § (2)-(3) bekezdésében meghatározott feladatkörében eljárva, a településfejlesztési koncepcióról, az integrált településfejlesztési stratégiáról és a településrendezési eszközökről, valamint egyes településrendezési sajátos jogintézményekről szóló 314/2012. (XI. 8.) Korm. rendelet 43/A. § (6) bekezdés c) pontjában biztosított véleményezési jogkörében eljáró Bács-Kiskun Megyei Kormányhivatal Állami Főépítésének, a Kiskunsági Nemzeti Park Igazgatóságnak, a Nemzeti Média- és Hírközlési Hatóság Hivatala és a Miniszterelnökség Kulturális örökségvédelemért és kiemelt kulturális beruházásokért felelős államtitkársága, valamint a partnerségi rendelet szerinti résztvevők véleményének kikérésével a következőket rendeli el:

I. Fejezet – Általános rendelkezések

1. A rendelet célja, hatálya és alkalmazása

1. § E rendelet célja **Bugac Nagyközség** épített környezetének megőrzése érdekében a helyi építészeti értékvédelemmel, a településképi követelményekkel és a településképi-érvényesítési eszközökkel kapcsolatos szabályok megállapítása.
2. § E rendelet hatálya **Bugac Nagyközség** Önkormányzat (a továbbiakban: Önkormányzat) közigazgatási területére terjed ki.
3. § E rendelet előírásait az önkormányzat képviselő-testülete által elfogadott településrendezési eszközökkel együtt kell alkalmazni.
4. § Jelen rendelet mellékletei:
 1. melléklet: A településképi - meghatározó területének lehatárolása
 2. melléklet: Művi értékvédelem – helyi védett épületek, építmények listája
 3. melléklet: Helyi természetvédelmi terület
 4. melléklet: Tájji értékvédelem – helyi tájértékek listája
 5. melléklet: Helyi védettség alá vonandók a következő fák, fasorok, illetve facsoportok
 6. melléklet Honos növények listája
 7. A helyi védelem alá helyezés értékvizsgálatának részletes tartalmi követelményei
 8. melléklet A Településképi véleményezés – KÉRELEM minta
 9. melléklet A Településképi véleményezés tervdokumentáció – tartalmi követelménye
 10. melléklet A Településképi bejelentési tervdokumentáció – Bejelentés minta
5. § Jelen rendelet függelékei:
 - 1.sz.függelék: Növénytiltó listák - Kiskunsági Nemzeti Park Igazgatóság adatszolgáltatása alapján

II. Fejezet - A helyi védelem

2. A helyi védelem célja

6. § (1) Az épített környezet fenntartása, a jelen és a jövő nemzedékek számára való megőrzése érdekében az önkormányzat a közigazgatási területén található kiemelkedő építészeti értékeket helyi védelem alá helyezi.
- (2) A helyi értékvédelem feladata a különleges oltalmat igénylő településszerkezeti, város- és utcaképi, építészeti, történeti, régészeti, képző- és iparművészeti, műszaki-ipartörténeti szempontból védelemre érdemes területek, épület-együttesek, építmények, épületrészek, köz- és műtárgyak, növények vagy növény-együttesek számbavétele, meghatározása, nyilvántartása, dokumentálása, valamint a nyilvánossággal történő megismertetése.

3. A helyi védelem fajtái

7. § (1) A helyi védelem területi vagy egyedi védelem lehet.
- (2) Az önkormányzat helyi jelentőségű természeti területi védelem alá helyezte az 3. mellékletben meghatározott területeket.
- (3) A helyi egyedi védelem a jellegzetes, értékes, illetve hagyományt őrző építészeti arculatot, településkaraktert meghatározó valamely
- a) építményre, építményrészletre vagy az alkalmazott anyaghasználatra, tömegformálásra, homlokzati kialakításra,
 - b) táj- és kertépítészeti alkotásra, egyedi tájértékre, növényzetre,
 - c) szoborra, képzőművészeti alkotásra, utcabútorra, valamint
 - d) az a)-c) ponthoz kapcsolódóan az érintett földrészlet, telek egészére vagy részére terjedhet ki.
- (4) Az önkormányzat a (3) bekezdésben foglaltak figyelembe vételével helyi egyedi művi értékvédelem alá helyezte a 2. mellékletben meghatározott ingatlanokat, értékeket, helyi védettség alá a 4. mellékletben meghatározott fákat, fasorokat, ill. facsoportokat és a táji értékvédelem alá az 5. mellékletben felsorolt helyi tájértékeket.

4. A helyi védelem alá helyezés, valamint megszüntetés szabályai

8. § (1) A helyi védelem alá helyezésre vagy annak megszüntetésére bármely természetes vagy jogi személy, továbbá jogi személyiséggel nem rendelkező szervezet – a polgármesterhez írásban benyújtott – kezdeményezése alapján kerülhet sor.
- (2) A helyi védelem alá helyezésre vonatkozó kezdeményezésnek tartalmaznia kell:
- a) a védelemre javasolt érték megnevezését, egyedi védelem esetén címét, helyrajzi számát, területi védelem esetén a terület lehatárolását a helyrajzi számok megjelölésével
 - b) a védelem jellegével kapcsolatos javaslatot és
 - c) a védelemmel kapcsolatos javaslat rövid indokolását,
 - d) a kezdeményező nevét, megnevezését, lakcímét, székhelyét.
- (3) A helyi védelem megszüntetésére vonatkozó kezdeményezésnek tartalmaznia kell:
- a) a védett érték megnevezését, egyedi védelem esetén címét, helyrajzi számát, területi védelem esetén a terület lehatárolását a helyrajzi számok megjelölésével
 - b) a védelem törlésével kapcsolatos javaslat rövid indokolását,
 - c) a kezdeményező nevét, megnevezését, lakcímét, székhelyét.

- (4) Amennyiben a kezdeményezés hiánypótlásra szorul, és azt a polgármester erre vonatkozó felhívása ellenére 15 napon belül a kezdeményező nem egészíti ki, a javaslatot a polgármester érdemi vizsgálat nélkül elutasítja.
- (5) A helyi védelem alá helyezés értékvizsgálat alapján történik. Az értékvizsgálat részletes tartalmi követelményeit a 7. melléklet állapítja meg.
9. § (1) A helyi védelem alá helyezési, vagy megszüntetési eljárásban érdekeltnek kell tekinteni:
- a) a javaslattal érintett földrészlet, ingatlan, ingatlanok tulajdonosait,
 - b) műalkotás esetén az élő alkotót, vagy a szerzői jog jogosultját,
 - c) a kezdeményezőket,
 - d) az illetékes építésügyi hatóságot,
- (2) A helyi védelem alá helyezés vagy annak megszüntetése iránti eljárás megindításáról az önkormányzat honlapján 30 napon belül tájékoztatást kell közzétenni, továbbá írásban értesíteni kell az (1) bekezdésben meghatározott érdekelteket.
- (3) Az ingatlan használójának értesítése a tulajdonos útján történik.
- (4) A kezdeményezéssel kapcsolatban az érdekeltek az értesítés átvételét követő 30 napon belül írásban észrevételt tehetnek.
- 10.§(1) A helyi védelem alá helyezésre, vagy a védelem megszüntetésére vonatkozó kezdeményezésről szóló előterjesztésben szerepelnie kell a védelem alá helyezés elrendelését vagy megszüntetését megalapozó értékvizsgálatnak és a 9. § (1) bekezdésben meghatározott érdekeltek az értesítés átvételét követő ... napon belül benyújtott észrevételeinek is.
- (2) A Képviselő-testület a 8. § (2) vagy (3) bekezdésben foglaltaknak megfelelő tartalmú kezdeményezés benyújtásától számított 3 hónapon belül dönt a helyi védelem alá helyezésről vagy annak megszüntetéséről.
- (3) A helyi védelemmel kapcsolatos képviselő-testületi döntésről írásban értesíteni kell a 9. § (1) bekezdésben meghatározott érdekelteket, és a döntésről az Önkormányzat honlapján a döntés napjától számított 5 napon belül tájékoztatást kell közzétenni.
- (4) A helyi védelem alá helyezést elrendelő önkormányzati rendelet hatályba lépésétől számított tizenöt napon belül a jegyző kezdeményezi az ingatlanügyi hatóságnál a védelem jogi jellegként való feljegyzését.
- 11.§ (1) A helyi egyedi védelem alá helyezett építmény, közterülettel határos építményrészlet, alkotás, utcabútor csak egységes megjelenésű táblával jelölhető meg, amelynek a védelem tárgyának megnevezése mellett a következő szöveget kell tartalmaznia: „Bugac Nagyközség Önkormányzat helyi védelem alá helyezte- évszám”. A tábla mérete fektetett A/4, anyaga fém, színe aranyozott.
- (2) A tábla elkészítéséről, elhelyezéséről a polgármester gondoskodik. A tábla elhelyezését az érintett ingatlan tulajdonosa tűrni köteles. A tábla elhelyezése, fenntartása és pótlása az önkormányzat feladata.
- (3) Helyi védelem alatt álló növényt, növény-együttest az e célra rendszeresített „Helyi védelem alá vont növény/növényegyüttes - évszám” feliratú táblával jelölhető meg, annak közvetlen környezetében. A tábla elhelyezését a tulajdonos tűrni köteles. A tábla elhelyezése, fenntartása és pótlása az önkormányzat feladata.
- (4) A helyi védettség tényét közlő táblán kívül az önkormányzat elhelyezhet egyéb a védettséggel összefüggő tény, adatot is közlő táblát a védett értéken vagy annak környezetében. A tábla elhelyezése, fenntartása és pótlása az önkormányzat feladata.

- 13.§ (1) A helyi védelemmel kapcsolatos döntés szakmai megalapozása érdekében az önkormányzat értékvizsgálatot készített.
- (2) Az értékvizsgálatot a 7. melléklet szerinti tartalommal az eljárás megindítását követő 60 napon belül el kell készíteni.
- (3) Az elkészült értékvizsgálati dokumentáció a felhívástól számított 5 napon belül megtekinthető a Polgármesteri Hivatalban, azzal kapcsolatosan 30 napon belül írásban bárki észrevételt tehet.

5. A védettséggel összefüggő korlátozások, kötelezettségek

14. § (1) A védett érték karbantartása, állapotának megóvása a tulajdonos kötelezettsége.
- (2) A védett érték megfelelő fenntartását és megőrzését elsősorban a rendeltetésnek megfelelő használattal kell biztosítani.
15. § (1) A védett építmények külső vagy belső felújítási, helyreállítás, bővítési vagy bontási, továbbá a védett építmény jellegét, megjelenését bármely módon érintő munkát – függetlenül attól, hogy az építési engedély alapján, vagy anélkül végezhető – megkezdeni és végezni, valamint a védett építmény rendeltetését megváltoztatni csak településképi véleményezési eljárás során lehet.

6. A helyi védelem alatt álló értékek nyilvántartása

16. § (1) A helyi védelem alá helyezett értékekről (a továbbiakban: védett érték) az önkormányzat nyilvántartást vezet, amelybe bárki betekinhet.
- (2) A nyilvántartás tartalmazza:
- a) a védett érték megnevezését,
 - b) a védett érték védelmi nyilvántartási számát
 - c) a védett érték azonosító adatait (alkotó megnevezése)
 - d) a védelem típusát,
 - e) a védett érték helymeghatározásának adatait, területi védelem esetén a védett terület lehatárolását, (helyrajzi szám, utca, házszám) és
 - f) a védelem rövid indokolását az értékvizsgálat alapján.
 - g) a védett értékhez fűződő korlátozásokat
 - h) a védett értékhez kapcsolódó támogatásokat
 - i) a védett érték állapotfelmérésének adatait
 - j) a helyreállítási javaslatot
 - k) a védett értékkel kapcsolatos intézkedéseket (tulajdoni lapon jogi jelleg feltüntetése, törlése)
- (3) A nyilvántartás naprakész vezetéséről az önkormányzati főépítész, illetve amennyiben az önkormányzat által nincs alkalmazásban főépítész, akkor a jegyző gondoskodik.

7. A helyrehozatali kötelezettség előírásának rendje és a teljesítéshez nyújtandó önkormányzati támogatás

17. § (1) A helyi védelem alá helyezett építmények eredeti külső megjelenését:
- a) egészének és részleteinek külső geometriai formáit, azok rész és befoglaló méreteit,
 - b) eredeti anyaghatását egészében és részleteiben,
 - c) ha ismert eredeti színhatását, ha nem ismert a feltételezhetően hasonló színhatását,
 - d) az eredeti épület tartozékait és felszerelését
- az értékvizsgálatról függően az e rendeletben foglaltak figyelembe vételével kell megőrizni és helyreállítani.

- (2) Ha a helyi védelem alá helyezett építmény egyes részét, részletét korábban az eredeti eltérő megjelenésűvé alakították át, az építmény egészére vagy lehatárolható – az átalakított részt is magában foglaló – részegységére kiterjedő felújítás során azt
- az eredeti állapotnak megfelelően, vagy
 - ha az átalakított rész eredeti állapotára vonatkozó dokumentum nem lehető fel és azt következtetésekkel sem lehet valószínűsíteni, a homlokzatot a megfelelően megmaradt eredeti elemeinek, vagy hasonló stílusú épülethomlokzatok, eredeti és analóg formaelemeinek alkalmazásával kell helyreállítani.
- (3) Helyi védelem alá helyezett épülethomlokzatok esetében a csatlakozó tetőfelületet – a vízvezető rendszert beleértve – legalább a fedési anyag fajtájára kiterjedően kell megőrizni és fenntartani.

18. § (1) A védett érték tulajdonosának kérésére a szokásos jó karban tartási feladatokon túlmenő, a védelemmel összefüggésben szükségessé váló, a tulajdonost terhelő munkálatok finanszírozásához az önkormányzat támogatást adhat.

- A támogatás mértékét az önkormányzat Képviselő-testülete évente a költségvetésben határozza meg.
- A támogatás ingatlanra eső mértékét - az önkormányzati költségvetés keretei között - az önkormányzat állapítja meg.
- Egyedi helyi védelemmel érintett ingatlan tulajdonosa a helyi adó kivételekor az erre vonatkozó rendelkezés szerint adókedvezményben, illetve adómentességben részesülhet. Az adókedvezmény mértéke:
 védett épületre:.....
 védett épületrészre:.....
- Kérésére építményadó mentesség illeti meg a tulajdonost:
 - az épület szakszerű teljes felújítása esetén a befejezését követő 10 évig,
 - részleges felújítása esetén 5 évig.
- Az építési munkák végzésének idejére fizetendő közterület-használat díjat az Önkormányzat elengedi.
- Az önkormányzat a védett érték jókarbantartását évenkénti településképi díjazás keretében díjazhatja, kitüntetheti: pl. önkormányzati díszretet megszüvegező táblával, tárgyi vagy pénzbeni díjazással.
- A tulajdonos szociális helyzetére hivatkozva a védett épület állagának megővéséhez, megtartásához anyag- és eszköz biztosítást kérhet az önkormányzattól.

- (1) Az (1) bek. szerinti önkormányzati támogatás csak az esetben nyújtható, ha
- a védett értéket a tulajdonos megfelelő módon fenntartja (karbantartja), azt neki felróható módon nem károsítja,
 - a karbantartással és az építéssel összefüggő előírásokat és szabályokat maradéktalanul betartja.
 - a tényleges munka szabályszerűen, megfelelő mennyiségben és minőségben kerül elvégzésre.

III. Fejezet – A településképi követelmények

8. A helyi védelem alatt álló területre vonatkozó területi építészeti követelmények

19. § (1) A jelen rendelet 3.mellékletét képező helyi jelentőségű védett természeti területek védelem alatt álló területen (a továbbiakban: védett terület) meg kell őrizni a területen található, - a terep szintből kiemelkedő-, hullámos felszínű homokos terepviszonyokat, értékes növényzetet, élőhelyeket.
- (2) A helyi jelentőségű védett természeti terület természeti értékeinek felsorolását és természetvédelmi kezelési tervét a rendelet melléklete tartalmazza.
- (3) A jelen rendelet 3.mellékletében meghatározott területe(ke)n az alábbi tevékenységekkel járó építési munkákhoz a jelen rendelt szerinti településkép-védelmi tájékoztatás és szakmai konzultáció, településképi véleményezési eljárásra, valamint településképi bejelentés eljárás lefolytatása szükséges:
- építés-beruházás
 - művelési ág változás,
 - kerítés építés,
 - állatállomány betelepítés, (legeltetés)
 - terep szintjének megváltoztatásával járó mindennemű munkavégzés,
 - fa kivágás, fa telepítés, szőlő-gyümölcs telepítés.

9. A helyi védett területre vonatkozó egyedi építészeti követelmények

20. § (1) A 3. mellékletben megjelölt helyi jelentőségű természeti területi védelemmel érintett területen a településkép védelme, a tájba való illeszkedés és a tájképvédelem érdekében az építési tevékenységgel érintett építmény tetőfedő építőanyagaként bitumenes zsindely, piros vagy kék színű fém hullámlemez, valamint műanyag vagy szürke eternit hullámlemez használata nem megengedett.
21. § A 3. mellékletben megjelölt helyi területi védelem alá helyezett területen a településkép védelme érdekében:
- csak a 6. melléklet szerinti, a településen honos a fás szárú növényfaj vagy növényfajok telepítése megengedett/kötelező.
 - Az 1. függelékben szereplő növényfajok a település közigazgatási területén nem alkalmazhatók.

10. A helyi védett értékekre vonatkozó egyedi építészeti követelmények

- 22.§ (1) A 2. mellékletben helyi védelem alatt álló épületekre vonatkozó szabályok:
- épület bontása csak baleset- vagy életveszély esetén engedélyezhető;
 - épület bontási engedélyéhez fotódokumentációt kell benyújtani, amely bemutat minden homlokzatot, az utcaképet a szomszédos épületekkel és a jellemző épületrészleteket;
 - a lebontott épület helyén épülő új épület őrizze meg az épület közterületről látszó tömegének, homlokzatának arányait, a tető formáját, hajlását;
 - épület bővítése ne érintse a közterület felőli homlokzatot, kivéve, ha más műszaki megoldás telken belül nem lehetséges;
 - a közterületre néző homlokzat elkerülhetetlen átépítése során a nyílászárók eredeti arányait, a párkányok, ablakkeretek s a homlokzat egyéb díszítőelemeinek jellegét meg kell őrizni, vagy – korunk építészetének eszközeivel – vissza kell idézni;

- f) tetőtérbeépítés során a meglévő felépítményeket, vagy tetősíkban lévő ablakokat kell bevilágításra használni;
- g) az épület jellegéhez szorosan hozzátartozó építmények (pl. kerítés, kapu, szegletkő, rács, stb.) lehetőség szerint eredeti megőrzendők;
- h) felújítás, bővítés, átalakítás, új épület létesítése esetén egyaránt hagyományos anyaghasználat irandó elő, ilyenek: fa-, téglakerítés, fa kapuzat, meszelt-vakolt fal, szilikát festékek, vas-kiegészítők, hódfarkú cserép;
- i) felújítás, bővítés, átalakítás, új épület létesítése során nem alkalmazható műanyag nyílászáró, fém garázkapu, hullámpala-, bitumenes zsindeley tetőfedés;
- j) a héjazat cseréje esetén egy tetőfelületen csak egyféle cserép helyezhető el;
- k) közterületre néző homlokzatra nem helyezhető ki gázkészülék égéstermék kivezetése, szerelt kapcsolószekrény, házi gáznyomás-szabályozó parabola antenna, illetve klímaberendezés, belülről megvilágított reklám;
- l) az építési engedélyt megelőzően településkép-védelmi tájékoztatás és szakmai konzultáció, településképi véleményezési eljárásra, valamint településképi bejelentés eljárásra kötelezett építési munkák: épület közterületre épület közterületre néző homlokzatán színezés, új tetőhéjalás, reklámelhelyezés (méréttől függetlenül).
- m) a helyi védelem alatt álló épület/építmény telkén csak a 6.melléklet szerinti, a településen honos a fás szárú növényfaj vagy növényfajok telepítése megengedett/kötelező.
- n) Az 1.sz függelékben szereplő növényfajok a település közigazgatási területén nem alkalmazhatók.

11. A helyi védett területen vagy értéken elhelyezett sajátos építményekre, műtárgyakra vonatkozó anyaghasználati követelmények

23. § (1) A 3. számú mellékletben megjelölt helyi jelentőségű természeti területi védelemmel érintett területen közművezetéseket és járulékos közműépítményeket tájba illesztett módon, a tájképvédelmi célok megvalósulását nem akadályozó műszaki megoldások alkalmazásával kell elhelyezni. A villamosenergia-hálózat kisméretű (20 kV alatti) tartóoszlopait a táj- és településkép-védelem érdekében csak fából készíthetnek.
- (2) Természetvédelmi oltalom alatt álló területen légszűrő vagy aszfaltburkolatú út nem helyezhető el.

12. A településkép szempontjából meghatározó területekre vonatkozó területi építészeti követelmények

24. § Az önkormányzat a településkép szempontjából meghatározó területként jelöli ki az 1.melléklet szerint: Bugac Nagyközség teljes közigazgatási területét:
- a) a település beépítésre szánt területeit és
 - b) a beépítésre nem szánt területeit.
- 25.§ (1) A 24. § a)-ban meghatározott területen a településképet meghatározó utcafronti kerítés az alábbiak szerint alakítható ki:
- a) A kerítés magassága nem haladhatja meg a rendezett terepszinttől mért 1,8 m-t.
 - b) A telek határain épített kerítésnek saroktelkek esetében a telek sarokpontjától 2-2 m-es távolságig lábazat feletti teljes felületen, áttört kialakításúnak kell lennie.

- c) Az utcai kerítés oszlopain, kapu tetőszerkezetén, illetve bármilyen kerítés építményen szobor nem helyezhető el, kivéve történelmi, vallási tárgyú emlékek.
- d) A meglévő kerítések megtarthatók, felújíthatók.

(2) A 24. § b)-ben meghatározott területen a településképet meghatározó alábbi építmények az alábbiak szerint alakíthatók ki:

a) A meglévő tanyán történő kerítés létesítése esetén csak léckerítés építhető.

b) Az ökopark területén kizárólag olyan játszótéri építmények és berendezések, valamint az ökológiai, természeti megfigyelést szolgáló létesítmények (pl. madárodú, -etető, növénybenutató-hely) helyezhetők el, amelyek anyaghasználata és megjelenése a táji környezettől nem idegen.

13. A településképi szempontból meghatározó területre vonatkozó egyedi építészeti követelmények

26. § (1) A 24. § a) pontban meghatározott beépítésre szánt területen a településképi védelme érdekében építési tevékenység az alábbi előírások szerint végezhető:

- (1) Falusias lakóterületeken a tetőidom magastetős 25-45 fok közötti hajlásszögű kialakítású lehet, ettől eltérni a teljes tetőfelület legfeljebb 10%-án lehet.
- (2) Településközpont vegyes területeken a tetőidom magastetős legalább 25 fok hajlásszögű kialakítású lehet, ettől eltérni a teljes tetőfelület legfeljebb 10%-án lehet.
- (3) Kereskedelmi szolgáltató területeken a tetőidom magastetős legalább 15 fok hajlásszögű kialakítású lehet, ettől eltérni a teljes tetőfelület legfeljebb 10%-án lehet.
- (4) Mezőgazdasági major területeken a tetőidom magastetős legalább 15 fok hajlásszögű kialakítású lehet, ettől eltérni a teljes tetőfelület legfeljebb 10%-án lehet.
- (5) Az östörténeti park telkeinek területén épülő, a „Kulturtáj” hagyományainak őrzését szolgáló építmények, épületek anyaghasználata, tetőhajlásszöge: természetes anyagok használatával és a község területén történetileg jellemző épülettömegekkel és tetőformákkal alakítandó ki.
- (6) A község közigazgatási területén az épületek külső megjelenésében kerülendő a feltűnő, tájidegen építési elemek, a mesterkélt, feltűnő színek (pl. kék, lila, rózsaszín). Homlokzatokon (falburkolat, tető) olyan színárnyalatok alkalmazandók, melyek a hagyományos építőanyagokra (cserép, fa, egyéb természetes anyagok) és vakolatokra jellemzők.
- (7) Az épületek tetőfedő anyagaként nem alkalmazható: műanyag hullámlemez, alumínium trapézlemez (gazdasági területeken kívül), mesterséges pala, vörös árnyalattól eltérő színekben bitumenes zsindely, a tetőfedő anyagok színe - a lapostetős épületek kivételével - csak a természetes anyagok színei és azok árnyalatai, a vörös, a barna és a sötétszürke lehetnek, ettől eltérni a teljes tetőfelület legfeljebb 10%-án lehet.
- (8) A héjazat cseréje esetén egy tetőfelületen csak egyféle cserép helyezhető el.
- (9) A homlokzat felújításnak a közterületről látható épülethomlokzat egészére ki kell terjednie.
- (10) A homlokzatok burkolóanyaga - a gazdasági területek kivételével - nagyelemes fém és műanyag hullám és trapézlemez burkolat nem lehet.
- (11) Látszó felületű gerendaház, rönkház nem építhető. Faburkolatú felület, látszó faszerkezet az

- épületek homlokzatának legfeljebb 50%-án alkalmazható.
- (12) Előkert nélküli telkeken elhelyezésre kerülő utcafronti épületek közterület felé néző homlokzatán a közterületre vezető ereszesatorna nem helyezhető el.
- (13) A telekhatárra épített épületek ereszesatornáit csak terepszint alatt szabad az utcai vízelvezető hálózatba vezetni.
- (14) Az épületek homlokzatainak, nyílászáróinak és az ingatlanok kerítéseinek színezésére ríktó színek (pl.: citromsárga, lila, neon színek stb.) használata településkép-védelmi szempontból nem megengedett.
- (15) A tervezett lakóépületek és intézmények homlokzatára szerelt kapcsolószekrények és a dobozok helyét és a színét, az épület stílusához, a homlokzat színéhez igazodva kell kiválasztani. A berendezéseket az épületek alárendelt homlokzatára kell felszerelni, illetve a kerítésbe kell beépíteni – a közmű üzemeltetők előírásait figyelembe véve.
- (16) Gázkészülék égéstermékének utcai homlokzatra történő kivezetése csak meglévő épületnél és csak műszaki szükségességből, a homlokzatképzéssel megfelelően összehangolt műszaki megoldással lehetséges, amennyiben az épület oldal- vagy hátsókertre néző homlokzatán nem helyezhető el.
- (17) Házi gáznyomás-szabályozó az épület utcai homlokzatára nem helyezhető el, a berendezés csak a telkek előkertjében, udvarán, vagy az épület alárendeltebb homlokzatára szerelhető.
- (18) Égéstermék elvezetésére utcai homlokzaton szerelt kémény nem építhető.
- (19) Elektronikus hírközlési építmények és berendezései (antennák, antennatartó szerkezetek, parabolaantennák stb.), közüzemi szolgáltatások mérő órái, nyomásszabályozó, klímaberendezés kültéri egysége, napkollektor, valamint egyéb gépészeti berendezés az épületek közterület felé néző homlokzatán nem helyezhető el.
- (20) Műholdvevő, illetve távközlési, adatátviteli berendezés kültéri egysége, hír- és adattovábbító berendezés az épület közterületről látható homlokzatán és tetőfelületén nem helyezhető el, kivéve, ha műszaki szükségességből okán elhelyezése más módon nem oldható meg, ebben az esetben az épület közterületről látható homlokzatán és tetőfelületén csak takartan helyezhető el.
- (21) Az épületen elhelyezett napkollektor csak tetősíkon vagy az ingatlannal határos közterületről nem látható módon helyezhető el.
- (22) A település területén fás növényzet ültetése esetén - környezetvédelmi-, értékvédelmi és látványvédelmi érdekek miatt - a tájban honos, a helyi alkalmazási hagyományokhoz illeszkedő, a termőhelyi adottságoknak megfelelő díszfák és díszcserjék fajtái alkalmazandók, a 6. mellékletben felsorolt „honos növények listája”-ban szereplő növények szerint.
- (22) Az ipari gazdasági és kereskedelmi szolgáltató gazdasági övezet telkén a nem ipari gazdasági vagy kereskedelmi szolgáltató gazdasági övezettel határos telekhatár mentén a 6. melléklet szerinti „Honos növények listája”-ban szereplő előnevelt, legalább kétszer iskolázott egyedeiből fa- és cserjesor ültetendő ki.
- (23) A Szabályozási terven „parkosított telekrész” jellel körülvett területet a tulajdonos köteles háromszintű (fa-cserje-gyep) növényzettel beültetve, parképítési igényességgel fenntartani.
- (24) A közlekedési célú közterületek legalább egyik oldalán fasor telepítésére helyet kell biztosítani, ha a közterület szélessége 12,0 m vagy annál nagyobb.
- (25) A közterületi zöldfelületeken
- Minden 10 cm-nél nagyobb törzsátmérőjű nem gyümölcsfa kivágása a teljes közigazgatási területen engedélyköteles.
 - A szabályozási tervben jelölt fasorok helyeit sem magas, sem mélyépítési

létesítményekkel elépíteni, sem megszüntetni nem lehet

- c) Magas és mélyépítési munkák során a meglévő növényzetet adottságként kell kezelni és az érvényben lévő védőtávolságokat be kell tartani. Fakivágás csak indokolt esetben, és fapótlási kötelezettséggel történhet.
- d) A szükséges fapótlás mértéke a kivágott fa törzskörméretével egyező fannennyiség eltelepítési, min. 8/10 törzskörméretű eseméttel.
- e) Fa és örökzöld épülettől, kerítéstől 3,00 m-re, cserje 2,0 m-re telepíthető.

(26) A településképi szempontból meghatározó területen csak a 6.melléklet szerinti, a településen honos a fás szárú növényfaj vagy növényfajok telepítése megengedett/kötelező.

(27) A településképi szempontból meghatározó területen az 1.sz függelékben szereplő növényfajok a nem alkalmazhatók.

27.§ (1) A 24. § b) pontban meghatározott beépítésre nem szánt területen a településképi védelme érdekében építési tevékenység az alábbi előírások szerint végezhető:

- (2) Mezőgazdasági területen az épületek tájba illően, természetes anyagból, szabadon állóan, helyezhetők el.
- (3) A község közigazgatási területén az épületek külső megjelenésében kerülendő a feltűnő, tájidegen építési elemek, a mesterkélt, feltűnő színek (pl. kék, lila, rózsaszín). Homlokzatokon (falburkolat, tető) olyan színárnyalatok alkalmazandók, melyek a hagyományos építőanyagokra (cserép, fa, egyéb természetes anyagok) és vakolatokra jellemzők.
- (4) A meglévő tanyák udvara körül, valamint a kivonásra kerülő udvar határa mentén fasor telepítendő nemes, honos, a termőhelyi adottságokat jól tűrő fajok egyedeiből.
- (5) A meglévő tanyán létesülő építmények a terület védett tanyáinak hagyományos anyaghasználatát, tömegarányait, formáit és beépítési módját örökösség át, csak léckerítés építhető, továbbá az épületek téglalap alaprajzúak legyenek, és
 1. szélességi méretük ne haladja meg a 7 métert, hosszúságuk a 20 métert,
 2. építménymagasságuk ne lépje túl a 3,5 métert,
 3. falaik fehér vakolt felületkezelést, vagy faburkolatot kapjanak,
 4. 38-45 fok hajlású agyagcserép-, vagy nádfedéssel készüljenek,
 5. műanyag és fém homlokzati anyagok ne jelenjenek meg rajtuk.
- (6) A meglévő tanyák közé be nem sorolható telkeken az építmények az alábbiak szerint létesítendőek
 1. 38-45 fok hajlású agyagcserép-, vagy nádfedéssel,
 2. fa anyagú, vagy fával borított nyílászárókkal.
- (7) Az MK jelű külterjes mezőgazdasági övezet telkein építés, a következő építési szabályok szerint engedélyezhető:
 1. maximum 40 fok hajlású magastető fedje a gazdasági épületek, 30-45 fok hajlású magastető a lakó- és egyéb – nem gazdasági – épületek fő tömegét.
- (8) Az ökopark övezetének területén:
 - a) kizárólag természetszerű, a táji környezetet bemutató növényállomány létesíthető,
 - b) kizárólag játszótéri építmények és berendezések, valamint az ökológiai, természeti megfigyelést szolgáló létesítmények (pl. madárodú, -etető, növénybemutató-hely) helyezhetők el, amelyek anyaghasználatát és megjelenését a táji környezettől nem idegen,
 - c) bármilyen tereprendezést végezni, építményt elhelyezni, növényállományt ültetni, 30 cm-nél nagyobb törzsméretű fát kivágni – kivéve a baleset és az életveszély elhárítását –, csak kertépítészeti terv alapján lehet.
- (9) A településképi szempontból meghatározó területen csak a 6.melléklet szerinti, a településen

- honos a fás szárú növényfaj vagy növényfajok telepítése megengedett/kötelező.
- (10) A településképi szempontból meghatározó területen az I.sz függelékben szereplő növényfajok a nem alkalmazhatók.

IV. Fejezet - Reklámhordozókra és egyéb műszaki berendezésekre vonatkozó településképi követelmények

14. A településképi szempontból meghatározó területre vonatkozó településképi követelmények

- 28.§ (1) A településképi szempontból meghatározó területen az egyéb műszaki berendezésekre elhelyezésére vonatkozó településképi követelmények az alábbiak:
- (2) A tervezett lakóépületek és intézmények homlokzatára szerelt kapcsolószekrények és a dobozok helyét és a színét, az épület stílusához, a homlokzat színéhez igazodva kell kiválasztani. A berendezéseket az épületek alárendelt homlokzatára kell felszerelni, illetve a kerítésbe kell beépíteni - a közmű üzemeltetők előírásait figyelembe véve.
 - (3) A község belterületeinek utcáiban legfeljebb egy oszlopsor állhat a villamos energia és hírközlés ellátására, egyébként földkábeles megoldást kell alkalmazni fejlesztésük és átépítésük során.
 - (4) Természetvédelmi oltalom alatt álló területen légvezeték vagy aszfaltburkolatú út nem helyezhető el.
 - (5) Nagyfeszültségű elektromos vezeték beépítésre szánt területen, országos jelentőségű természetvédelmi területen légvezetéként nem helyezhető el, nem fejleszthető, nem korszerűsíthető.
 - (6) Belterületen, valamint külterület beépítésre szánt területén, ahol a villamos-energia ellátás hálózatai föld feletti vezetések, új villamos-energia elosztási, közvilágítási vezetéseket és az elektronikus hírközlési hálózatokat a meglévő oszlopsorra, illetve közös tartóoszlopra kell fektetni. Közös oszlopsorra való telepítés bármilyen akadályoztatása esetén az építendő hálózatot földalatti elhelyezéssel lehet csak kivételezni.
 - (7) A lámpákkal káprázást, vakítást, ártó fényhatást okozni nem szabad, ingatlan használatát korlátozni tilos.
 - (8) Jelentősebb energiaigény növekedés esetén a tervezett transzformátorok helyét a beépítéssel összehangoltan a környezetbe illesztve kell kijelölni.
 - (9) Gázkészülék égéstermékének utcai homlokzatra történő kivezetése csak meglévő épületnél és csak műszaki szükségességből, a homlokzatképzéssel megfelelően összehangolt műszaki megoldással lehetséges, amennyiben az épület oldal- vagy hátsókertre néző homlokzatán nem helyezhető el.
 - (10) Házi gáznyomás-szabályozó az épület utcai homlokzatára nem helyezhető el, a berendezés csak a telkek előkertjében, udvarán, vagy az épület alárendeltebb homlokzatára szerelhető.
 - (11) A gázhálózat rekonstrukcióra kerülő területeken felújítás idején meg kell vizsgálni a földfeletti telepítésű, közterületen elhelyezett gáz-nyomásszabályozóknak az érintett terület környezetének rendezése érdekében térszín alatti berendezésekre történő cseréjét.
 - (12) A középnyomású gázhálózatról ellátott tervezett fejlesztési területeken a földgáz nyomását csökkentő szabályozó berendezéseknek a telepítését a környezetbe illeszkedve kell megoldani. A tervezett egyedi szabályozókat a gázszolgáltató előírásait figyelembe véve kell telepíteni. Lehetőség szerint ezen berendezések a telkek udvarán növényzet takarásában

helyezendők el, illetve az épületek alárendelt homlokzatára szerelendők.

- (13) Földgázvezetékét közterületen és telken belül is csak föld alatti elhelyezéssel szabad kivitelezni.
- (14) A telekalakítások következtében magánterületre kerülő gázelosztó vezetékét, ill. tartozékait közterületre kell áthelyezni.
- (15) Égéstermék elvezetésére utcai homlokzaton szerelt kémény nem építhető.
- (16) Elektronikus hírközlési építmények és berendezései (antennák, antennatoró szerkezetek, parabolaantennák stb.), közüzemi szolgáltatások mérő órái, nyomásszabályozó, klímaberendezés kültéri egysége, napkollektor, valamint egyéb gépészeti berendezés az épületek közterület felé néző homlokzatán nem helyezhető el.
- (17) Műholdvevő, illetve távközlési, adatátviteli berendezés kültéri egysége, lűr- és adattovábbító berendezés az épület közterületről látható homlokzatán és tetőfelületén nem helyezhető el, kivéve, ha műszaki szükségszerűség okán elhelyezése más módon nem oldható meg, ebben az esetben az épület közterületről látható homlokzatán és tetőfelületén csak takartan helyezhető el.
- (18) Az épületen elhelyezett napkollektor csak tetősíkban vagy az ingatlanmal határos közterületről nem látható módon helyezhető el.
- (19) Távközlési torony elhelyezésének helyi szabályai:
 - a) Meglévő építményen belül bárhol építhető.
 - b) Meglévő építmény legfeljebb 6,0 méter magas felépítményeként a természeti területek kivételével bárhol létesíthető.
 - c) Önálló építményként belterületen nem, külterületen a természeti területek és 500 méteres körzetük kivételével bárhol elhelyezhető.
- (20) Természeti védelem alatt álló területeken és azok 200 m-es körzetében széltorony, szélerőmű és hírközlő torony nem helyezhető el.

15. A helyi területi vagy egyedi védelemmel érintett területre vagy elemre vonatkozó településképi követelmények

29. § (1) Az 3. mellékletben meghatározott területeken, valamint az országosan védett természeti területeken, a Natura 2000 területeken, az ökológiai hálózat magterületén és ökológiai folyosó területén, egyedi tájérték, valamint a tájképvédelmi szempontból kiemelten kezelendő területeken reklámhordozó és reklám – jogszabályban meghatározott kivétellel – nem helyezhető el.

16. Közös szabályok a településképi szempontjából meghatározó és a helyi területi vagy egyedi védelemmel érintett területre vagy elemre vonatkozóan

30. § (1) A település beépítésre szánt területén csak a környezet arculatához illeszkedő, esztétikus hirdető-berendezés, egyéb reklámhordozó, tájékoztató (információs) rendszer egységes koncepció alapján helyezhető el, a jelen rendelet szerinti Településképi bejelentési eljárás lefolytatását követően.

(2) A cégtáblát, cégéret, üzletfeliratot, a vállalkozás használatában álló ingatlanon elhelyezett, a vállalkozást népszerűsítő egyéb feliratot és más grafikai megjelenítést, az üzlethelyiség portáljában (kirakatában) elhelyezett gazdasági reklámmot, a járművön elhelyezett gazdasági reklámmot, továbbá a tulajdonos által az ingatlanán elhelyezett, annak elidegenítésére vonatkozó ajánlati felhívást (hirdetést), valamint a helyi önkormányzat által lakossági apróhirdetések közzétételének megkönnyítése céljából biztosított táblán vagy egyéb felületen elhelyezett, kisméretű hirdetések: kizárólag az épület(ek) közterületről látható homlokzatain helyezhető el.

úgy, hogy azok szervesen illeszkedjenek a meglévő és tervezett épületek vízszintes és függőleges homlokzati tagolásához, a nyílászárók kiosztásához, azok ritmusához és együttesen összhangban legyenek az épület építészeti részletképzésével és kialakításával.

- (3) Az épület homlokzatán, illetve kerítésen rendeltetési egységeként csak 1 db, legfeljebb 0,5 m² méretű cégtabla, illetve, cégér elhelyezése megengedett.
- (4) Az épületeken elhelyezhető cégérek szerkezeteinek, felülete rikító színű, káprázást okozó, illetve fényvisszaverő kialakítású nem lehet, az összképben zavaró hatás nem engedhető meg.
- (5) A település területén az épületek tetőzetén hirdetési berendezések, fényreklámok nem helyezhetők el.
- (6) Az elhasználdott, felújítandó, aktualitását veszített hirdető-berendezést, egyéb reklámhordozót, tájékoztató (információs) rendszert, cég-, címtáblát, cégért a tulajdonosnak 30 napon belül el kell távolítania. Felújítást követően az új településképi előírások szerint helyezhetők el.

31.§ (1) A közterületeken csak a környezet arculatához illeszkedő, esztétikus hirdető-berendezés, egyéb reklámhordozó, tájékoztató (információs) rendszer egységes koncepció alapján helyezhető el, a jelen rendelet szerinti Településképi bejelentési eljárás lefolytatását követően.

- (2) Közterületről látható magánterületen az 1,0 m²-es nagyságot meghaladó reklámhordozó szerkezet nem helyezhető el.
- (3) Magánterületről – homlokzatról, kerítésről – közterület fölé beálló reklámhordozó csak az ingatlanon lévő létesítmény cégére, lógója lehet maximum A1-es ívméretben (840x597mm).
- (4) Hirdetési- és reklámcéllú szerkezetet, reklámberendezést – a saját célú cégér, cégtabla, cégfelirat kivételével – elhelyezni nem lehet.
- (5) Fényreklám kialakítására vonatkozó előírások:
 - a) a reklámok csak alacsony fényintenzitásúak lehetnek,
 - b) nem alakítható ki villogó effektussal, illetve
 - c) a lakások rendeltetésszerű használatát nem zavarhatja.
- (6) Táblaszerűen kialakított cégér felülete nem haladhatja meg az 1,0 m²-t és összfelülete nem lehet 1,0 m²-nél nagyobb.
- (7) Az épületeken elhelyezhető cégérek, cégtablák és cégfeliratok szerkezeteinek, felülete rikító színű, káprázást okozó, illetve fényvisszaverő kialakítású nem lehet, az összképben zavaró hatás nem engedhető meg.
- (8) A0-ás (841x1189 mm), illetve ezt meghaladó ívméretű óriásplakát a település közigazgatási területén nem helyezhető el.
- (9) Reklámcéllú védőháló, illetve ponyva – az építés, felújítás ideje alatt, de legfeljebb 6 hónapos időtartamra - épületállványon elhelyezhető amennyiben azt más jogszabály nem tiltja. Továbbá a felületen továbbá az építkezésre vonatkozó tájékoztatás, épületterv, látványterv tüntethető fel, melyhez be kell szerezni a főépítész állásfoglalását.
- (10) Plakát, falragasz az épületek közterületi homlokzatain nem helyezhető el.
- (11) Üzleti árnyékoló ernyőszerkezetet, kirakat-árnyékoló tartószerkezetet új kirakatportál létesítése esetén, a kirakatportálon vagy a falsíkon belül, rejtett módon kell felszerelni.
- (12) Épülethomlokzaton, kerítésen 1,0 m²-t meg nem haladó cég-, címtábla, ill. kulturális rendezvényt (művelődési ház, mozi stb.) hirdető plakát, és arra engedélyezett reklámhordozó felület, gépjárműforgalmat nem zavaró elhelyezéssel és mérettel helyezhető el.
- (13) Épülethomlokzaton, kerítésen legfeljebb 0,40 m mélységű kirakatszekrény helyezhető el.
- (14) Építési reklámháló kihelyezését, az építési tevékenység időtartamára az önkormányzat

településképi bejelentési eljárásban engedélyezheti.

- (15) Az elhasználandó, felújítandó, aktualitását veszített hirdető-berendezést, egyéb reklámhordozót, tájékoztató (információs) rendszert, cég-, címtáblát, cégért a tulajdonosnak 30 napon belül el kell távolítania. Felújítást követően az új településképi előírások szerint helyezhetők el.

V. Fejezet - A településképi-védelmi tájékoztatás és szakmai konzultáció

17. A szakmai konzultáció szabályai

31. § (1) A településképi védelme érdekében építendő kérelmére az önkormányzati főépítész (főépítész) – illetve, ha az önkormányzat által főépítész nincs alkalmazásban, akkor a polgármester - szakmai tájékoztatást ad a településképi követelményekről.
- (2) A település területén új épület építése, illetve meglévő épület bővítése esetén építendőnek vagy meghatalmazottjának kötelező a tervezett épület, épületbővítés vázlatterveinek bemutatásával egyidejűleg a főépítészről – illetve, ha az önkormányzat által főépítész nincs alkalmazásban, akkor a polgármester - szakmai konzultációt kérni.
- (3) Az „egyszerű bejelentéshez kötött építési tevékenység” alapján történő új lakóépület építése, illetve meglévő épület bővítése esetén az építés megkezdése előtt az építendőnek vagy meghatalmazottjának kötelező a tervezett épület, épületbővítés vázlatterveinek bemutatásával egyidejűleg a főépítészről – illetve, ha az önkormányzat által főépítész nincs alkalmazásban, akkor a polgármester -szakmai konzultációt kérni.
- (4) Szakmai konzultáció az önkormányzat hivatalos helyiségében vagy kérésre a helyszínen is lefolytatható.

18. Szakmai konzultáció tartásának kötelező esetei

32. § (1) Az építendő köteles szakmai konzultációt kérni a tervezett építkezés helyszíne szerint illetékes önkormányzattól, ha
- a) az építkezés helye településképi szempontból meghatározó területen vagy
 - b) helyi védett területen található és
 - c) a tervezett építési tevékenység a lakóépület egyszerű bejelentéséről szóló 155/2016. (VI.13.) Korm. rendelet hatálya alá tartozik.
- (2) Az önkormányzat köteles szakmai konzultációt tartani, amelyen való részvételre a tulajdonost felszólítja, abban az esetben, ha:
- c) a település területén súlyosan településképi romboló tevékenység történt,
 - d) az elhasználandó, felújítandó, aktualitását veszített hirdető-berendezést, egyéb reklámhordozót, tájékoztató (információs) rendszert, cég-, címtáblát, cégért a tulajdonosnak 30 napon belül nem távolította el.
- (3) A főépítész – illetve, ha az önkormányzat által főépítész nincs alkalmazásban, akkor a polgármester - szakmai konzultációról készített emlékeztetőjéhez minden esetben csatolni kell az építendő által bemutatott vázlattervet.
- (4) A konzultációról készült emlékeztetőt az önkormányzati főépítész, ha főépítész nincs alkalmazásban, akkor a polgármester nyilvántartásba veszi.

VI. Fejezet A településképi véleményezési eljárás

19. A településképi véleményezési eljárás alkalmazási köre

32. § Településképi véleményezési eljárást (a továbbiakban: véleményezési eljárás) kell lefolytatni
- új építmény építési engedélyezési eljárását,
 - meglévő építmény bővítésére, valamint a településképet érintő átalakítására irányuló építési, fennmaradási engedélyezési eljárást megelőzően.
33. § A polgármester a véleményét a 32. § felsorolt esetekben az önkormányzati főépítész, ha főépítész nincs alkalmazásban, akkor a polgármester szakmai álláspontjára alapítja.

20. A településképi véleményezés szempontjai

34. § (1) A településképi véleményezési eljárás lefolytatása és az építészeti-műszaki dokumentáció értékelése során a településképből harmonikusan megjelenő, településképet nem zavaró, az épített és természeti környezethez illeszkedő és annak előnyösebb megjelenését segítő megoldási szempontokat kell érvényesíteni.
- (2) A településképi véleményezési eljárás lefolytatása során vizsgálni szükséges, hogy a véleményezésre benyújtott építészeti-műszaki tervdokumentáció tartalma megfelel-e a vonatkozó jogszabályi előírásoknak.
- A településképi véleményezési eljárás részletes vizsgálati szempontjai:
 - a tervezett beépítés megfelelően figyelembe veszi-e a hatályos településrendezési eszközök előírásait,
 - nem korlátozza-e indokolatlan mértékben a szomszédos ingatlanok benapozását, illetve kilátását,
 - teljesíti-e a műemléki- és helyi védettségű területek, épületek esetében az értékvédelemmel kapcsolatos előírásokat és elvárásokat,
 - a homlokzat tagolása, a nyílászárók kiosztása összhangban van-e az épület rendeltetésével és használatának sajátosságaival,
 - a homlokzat színezése utcaképi szempontból megfelelő-e,
 - a gépészeti berendezések és azok tartozékainak városképi megjelenése megfelelő-e,
 - a tetőzet kialakítása megfelelően illeszkedik a környezet adottságaihoz, elősegíti-e az építmény városképi szempontból előnyösebb megjelenését,
 - meglévő építmény bővítése esetén a homlokzatot is érintő felújítás, átalakítás, emeletráépítés illeszkedik-e az adott épület struktúrájához, valamint a meglévő utcaképbe
 - a közterület mentén az épület kialakításának módját és feltételeit
 - közterületen folytatott építési tevékenység végzése esetén a közterület burkolatának, műtárgyainak, köztárgyainak, növényzetének, továbbá a díszvilágító berendezések és reklámhordozók kialakítását.

21. A településképi véleményezési eljárás szabályai

35. § A településképi véleményezési eljárás lefolytatási iránti kérelmet a 8. mellékletben foglalt mintának megfelelően kell benyújtani.

36. § A településképi véleményezési dokumentáció tartalmi követelményeit az 9. melléklet tartalmazza.

VII. Fejezet A településképi bejelentési eljárás

22. A településképi bejelentési eljárás alkalmazási köre

37. § Településképi bejelentési eljárást kell lefolytatni az építésügyi és építés-felügyeleti hatósági eljárásokról és ellenőrzésekről, valamint az építésügyi hatósági szolgáltatásról szóló 312/2012. (XI. 8.) kormányrendelet 1. számú mellékletében felsorolt, építési engedély nélkül végezhető építési munkákra.
38. § (1) Településképi bejelentési eljárást kell lefolytatni meglévő építmények rendeltetésének – részleges vagy teljes – megváltoztatása esetén, valamint az önálló rendeltetési egységek számának változásakor, amennyiben az új rendeltetés szerinti területhasználat
- a) a korábbi rendeltetéshez képest
 - aa) jelentősen megváltoztatja az ingatlanon belüli gépkocsi-forgalmat,
 - ab) a jogszabályi előírásoknak megfelelően többlet-parkolóhelyek kialakítását teszi szükségessé,
 - b) érinti a közterület kialakítását, a közterületen lévő berendezéseket vagy növényzetet,
 - c) érinti a kapcsolódó közterület közúti vagy gyalogos, kerékpáros forgalmát.
39. § (1) Településképi bejelentési eljárást kell lefolytatni a településképi védelmről szóló törvény reklámok közzétételével kapcsolatos rendelkezéseinek végrehajtásáról szóló 104/2017. (IV. 28.) kormányrendeletben szereplő általános településképi követelmények tekintetében a reklámok és reklámhordozók elhelyezésénél.
- (2) Településképi bejelentési eljárást kell lefolytatni az alábbi esetekben:
- a) településképi meghatározó területen az építmények homlokzatára, tetőfelületére, az építési telek kerítésére, kerítéskapujára vagy támfalára rögzített
 - aa) kirakat kialakítása,
 - ab) reklám-felületet is tartalmazó elötető, napvédő ponyva elhelyezése
 - b) a helyi védett területen az építmények homlokzatára, tetőfelületére, az építési telek előkertjének kerítésére, kerítéskapujára vagy támfalára rögzített, az építési telek előkertjében álló cégjelzés, reklám- és hirdető berendezés elhelyezése;
 - c) helyi védett értéken cégér, üzletfelirat stb. elhelyezése esetén.

23. A településképi bejelentési eljárás részletes szabályai

40. § A településképi bejelentési eljárás megindításához szükséges bejelentőlapot a 10. melléklet tartalmazza.

VIII. Fejezet A településképi kötelezés

24. A településképi követelmények megszegésének esetei és a jogkövetkezményei

41. § Településképi követelmény megszegésének minősül a 37-39. §-ban felsorolt bejelentési kötelezettség:
- elmulasztása,
 - alapján lefolytatott eljárásban hozott döntéstől eltérő végrehajtása,
 - alapján lefolytatott eljárásban hozott döntés végre nem hajtása.

25. A településképi kötelezési eljárás szabályai

42. § A településképi kötelezettség megszegése, valamint a településképi kötelezésben foglaltak végre nem hajtása esetén a polgármester önkormányzati településképi bírságot szab ki, amelynek összege
- a) településképi bejelentési kötelezettség elmulasztása esetén 500.000,- forint,
 - b) a polgármester tiltása ellenére végzett tevékenység esetén 500.000,- forint,
 - c) a bejelentési dokumentációban foglaltaktól eltérő tevékenység folytatása esetén az eltérés mértékétől függően legalább 500.000,- forint legfeljebb 1.000.000,- forint,
 - d) településképi kötelezésben foglaltak végre nem hajtása esetén alkalmanként legalább 500.000,- legfeljebb 1.000.000,- forint.

IX. Fejezet - Záró rendelkezések

26. Hatályba léptető rendelkezések

43. § E rendelet 2017. napján lép hatályba.

27. Hatályon kívül helyező rendelkezések

44. § E rendelet hatályba lépésével egyidejűleg hatályát veszti:

- (1) Bugac Nagyközség Önkormányzata képviselő-testületének a helyi jelentőségű védett természeti területté nyilvánításról szóló 3/2011. (XII. 01.) Önkormányzati rendelete
- (2) Bugac Nagyközség Önkormányzata képviselő-testületének a Bugac Nagyközség Építési Szabályzatáról (HESz) és Szabályozási tervének jóváhagyásáról szóló 3/2007. (VI. 28.) Ör. számú rendeletének településképi követelményei nem alkalmazhatók

MELLÉKLETEK

1. melléklet

A településképi, tájképi - meghatározó terület lehatárolása

Bugac Nagyközség teljes közigazgatási területe:

- a) a település beépítésre szánt területei és
 - b) a beépítésre nem szánt területei
- településképi meghatározó terület.

2. melléklet

Művi értékvédelem – helyi védett épületek, építmények

Ssz.	Cím	Hrsz	Funkció
1.	Szabadság tér	229/1	általános iskola régi épülete
2.	Szabadság tér	233	Szent István r.k. templom
3.	Szabadság tér	232/9	Szent István szobor
4.	Jakabi u.	303	imaház
5.	Alsómonostor - Rózsa u.	801	Szent Anna r.k. templom
6.	Külterület	0206/26	volt vadászház
7.	Külterület	0217/2	Kovácsics kastély
8.	Külterület	0279/16	állomásépület
9.	Külterület	0316/2	Bugaci csárda
10.	Külterület	0377/6	Karikás csárda

11.	Külterület	0385/7	Vendég tanya
12.	Külterület	0385/8	Földi I-II tanya
13.	Külterület	0385/9	Horváth tanya
14.	Külterület	0389/7	Holló tanya
15.	Külterület	0389/8	Szabó tanya
16.	Külterület	0401/4	Kovács tanya

3.melléklet: Helyi jelentőségű védett természeti területek

- Homokbuckás domb: 1 ha 4884 m², ingatlan-nyilvántartási helyrajzi száma(i): 1356, 1377/2
- Kishomoki buckák: területe 30 ha 7115 m² ingatlan-nyilvántartási helyrajzi száma(i): 0250/5,0250/6,0250/7, 0250/9, 0250/10, 250/24,0252/5, 0252/6,0252/15
- Farkasordító domb: területe 13 ha 3131 m², ingatlan-nyilvántartási helyrajzi száma(i): 0262/1,0262/2,0262/23

4.melléklet: Helyi védettség alá vonandók a következő fák fasorok, illetve facsoportok

- Kocsányos tölgy (kb. 220 éves) – Nagybugaci erdő bócsai szélének középső szakaszán, az 59B erdőrészletben
- Szürke nyárfa csoport (kb. 120 éves) – Nagybugaci erdő DK-i oldalán, 90B jelű erdőrészletben
- 3 db Fehér nyár (kb. 130 évesek) – Nagybugaci erdő pusztai oldalán, a pásztormúzeumtól É-ra
- 5 db Kocsányos tölgy (kb. 140 évesek) – Nagybugaci pásztormúzeumnál
- 2 db Kocsányos tölgy (kb. 170-200 évesek) – Monostori erdő mörécsigáti szélének középső szakaszán, a 170C és a 177F erdőrészletben
- Szürke nyárfa (kb. 120 éves) – központi belterülettől D-re, a 147A erdőrészletben
- 2 db platán a régi iskolaépület előtt
- 1 db szürke nyár a Kecskeucai utca és a Rövid köz sarkán
- volt „Ring-kastély” (hrsz: 0256/6) udvarán lévő 4 db platán
- Felsőmonostori ún. „Piroscserepes iskola” melletti kőrisfa
- Aladárhegyi gesztenyefasor
- volt „Kovácsics-kastély” (hrsz: 0216/2) udvarának fája.

5.melléklet: Tájértékvédelem – helyi tájértékek listája

- | | |
|------------------------------|--------------------------|
| 1. volt zsandárkaszánya | 8. Buzsik csőszház |
| 2. kocsányostölgyek | 9. volt kastély platános |
| 3. kulcsosház | 10. szürkenyár |
| 4. fehérenyár | 11. kőrisfa |
| 5. tölgyfák – Páasztormúzeum | 12. kőkereszt |
| 6. szürkenyárfák | 13. gesztenyefasor |
| 7. kocsányostölgy | |

6. melléklet HONOS NÖVÉNYEK listája

Természetesen előforduló, illetve természetvédelmi szempontból a védett természeti területen történő erdőtelepítésben, erdőfelújításban elfogadható fajok, továbbá fontosabb őshonos erdei cserjefajok a Duna-Tisza között

KST - kocsányos tölgy - <i>Quercus robur</i>	FRNY - fehér nyár - <i>Populus alba</i>
MOT - molyhos tölgy - <i>Quercus pubescens</i>	SZNY - szürke nyár - <i>Populus canescens</i>
GY - gyertyán - <i>Carpinus betulus</i>	RNY - rezgő nyár - <i>Populus tremula</i>
MJ - mezei juhar - <i>Acer campestre</i>	FTNY - fekete nyár - <i>Populus nigra</i>
EJ - egyéb juhar (tatárjuhar) - <i>Acer tataricum</i>	FN - tiszaháti nyár - <i>Populus nigra v. thevestina</i> (csak fasorokban)
MSZ - mezei szil - <i>Ulmus minor</i>	LU - fehér tuz - <i>Salix alba</i>
VSZ - veniec-szil - <i>Ulmus laevis</i>	TFU - törekény tuz - <i>Salix fragilis</i>
MK - magas kóris - <i>Fraxinus excelsior</i>	KCU - kecskefűz - <i>Salix caprea</i>
MAK - magyar kóris - <i>Fraxinus angustifolia</i> ssp. <i>pannonica</i>	EFU - egyéb tuzek
CSNY - madárcseresznye - <i>Cerasus avium</i>	MÉ - mézgás éger - <i>Alnus glutinosa</i>
ZSM - zselnicemeggy - <i>Padus avium</i>	HE - hamvas éger - <i>Alnus incana</i>
AL - vadalma - <i>Malus sylvestris</i>	KH - kisleveleli hárs - <i>Filix cordata</i>
KT - vadkörte - <i>Pyrus pyraster</i>	NYI - közönséges nyír - <i>Betula pendula</i>
KBO - közönséges boróka - <i>Juniperus communis</i>	SZNYI - szőrös nyír - <i>Betula pubescens</i>

Aláhúzott: örökzöld

Berberis vulgaris - sóskaorbolya	Prunus spinosa - kökény
Cerasus fruticosa - csepleszmeggy	Rhamnus catharticus - varjútóvis
Clematis vitalba - erdei tszlag	Ribes rubrum - piros ribiszke
Colutea arborecens - pukkanó dudalürt	Rubus caesius - hamvas szeder
Comus mas - háisos som	Salix caprea - kecskefűz
Cornus sanguinea - veregyűru som	Salix emerea - rekettyeluz
Corylus avellana - mogyoró	Salix rosmarinifolia - serevonyfűz
Crataegus laevigata - cseregalagonya	Salix triandra - mandulaleveleli tuz
Crataegus monogyna - egybibés galagonya	Salix viminalis - kosarkóto tuz
Crataegus nigra - fekete galagonya	Sambucus nigra - fekete bodza
Euonymus europaeus - csikos kecskerágo	Staphylea pinnata - holyagfa
Euonymus verrucosus - bibireses kecskerágo	Viburnum lantana - ostormenfa
Frangula alnus - kutyabenge	Viburnum opulus - kanyabangita
Hedera helix - borostyán	Vitis sylvestris - ligeti szolo
Ligustrum vulgare - ligyal	

Az értékvizsgálat tartalma:

- a) a helyi védelemre javasolt érték megnevezése,
- b) a helyi védelemre javasolt érték adatai (pontos cím, helyrajzi szám, építető, tervező, megvalósulás éve)
- c) a jelenlegi tulajdonos, kezelő, (bérlő) neve, címe,
- d) helyszínrajz a védelemre javasolt érték helyének feltüntetésével,
- e) a rendeltetés és használati mód megnevezése,
- f) rövid (építés)történet és az eredeti tervdokumentáció másolata - ha ez rendelkezésre áll,
- g) a védelemre javasolt érték felmérési tervei - amennyiben ezek beszerezhetők, illetve előállíthatók,
- h) fotódokumentáció a védelemre javasolt értékről, részleteiről és környezetéről, utcaképpel
- i) a védelemre javasolt érték történeti bemutatása, részletes leírása (épület esetén: beépítési mód, alaprajz, szerkezet, homlokzat, emeletszám, tető stb.)
- j) a védelemre javasolt érték jelenlegi műszaki állapotának bemutatása
- k) értékelés a védendő értékek, (épület)részek felsorolásával
- l) minden egyéb adatot, amely a megőrzendő érték szempontjából a védelemmel összefüggésben indokolt.
- m) rövid indoklás a helyi védelem alá helyezés javaslatának okáról, javaslat a védelem fokozatára, a védelemre javasolt értékkel kapcsolatos változtatási javaslat,
- n) egyéb megjegyzés.

BUGAC NAGYKÖZSÉG POLGÁRMESTERE
BUGAC

K É R E L E M

1. Az építtető (tervező) neve, lakcíme:

(további meg lehet adni elektronikus levelezési címet, telefax számot és telefonos elérhetőséget)

2. A kérelemmel érintett ingatlan címe, helyrajzi száma:

Bugac.....

3. A tervezett építmények száma és rendeltetése:

4. Az ingatlan adatai:

A telek területe:

A telek HÉSz szerinti építési övezeti besorolása:

5. Az épület bruttó beépített alapterülete:

6. Az építtető(k) neve, lakcíme (amennyiben a tervező a kérelmező):

7. A kérelem tárgyával összefüggésben korábban keletkezett szakmai vélemények, hatósági döntések (határozatok, végzések) megnevezése, iktatószáma, kelte:

8. A kérelemhez csatolt mellékletek:

építészeti-műszaki tervdokumentáció pld

építészeti-műszaki tervdokumentáció digitális adathordozón (cd, dvd) db

egyéb szakhatósági állásfoglalás pld

egyéb okirat

Alulírott építtető (tervező) kérem, hogy a mellékelt tervdokumentáció szerinti építményről településképi véleményt alkotni szíveskedjenek.

Kelt:, év hó nap

.....
aláírás (kérelmező)

- (1) A Településképi véleményezés építészeti-műszaki tervdokumentációnak – a településfejlesztési koncepcióról, az integrált településfejlesztési stratégiáról és a településrendezési eszközökről, valamint egyes településrendezési sajátos jogintézményekről szóló 314/2012. (XI. 8.) Korm. rendelet 22. § (3) bekezdésében foglaltakon túl – az alábbi munkarészeket is tartalmaznia kell:
- a) a műszaki leírásnak – grafikus adatok esetén a helyszínrajznak – tartalmaznia kell az építmény rendeltetési adatait, létszám és forgalmi viszonyait (járművekkel való megközelítés, intenzitás, jogszabálynak megfelelő gépkocsik és kerékpárok elhelyezése)
 - b) amennyiben az építmény a település távoli pontjairól látható, az illeszkedés, a rálátás bemutatására távlati terveket kell készíteni,
 - c) a felszíni vízelvezetés biztosítását, annak telken belül tartását sík terep esetében csak a helyszínrajzon, lejtés esetében terepmetszettel kell bemutatni.
 - a. a tereprendezést – lejtős terep esetében az eredeti és a tervezett szintvonalak megkülönböztethető ábrázolásával –, a növénytelepítést, a burkolt- és zöldfelületeket kertépítészeti terven kell bemutatni,
 - d) a településrendezési eszközben foglalt kötelező előírásoknak való megfelelést részekre bontott, követhető idontervekkel, összehasonlító tablázattal kell bemutatni,
 - e) az elhelyezni tervezett épületgépészeti, elektronikai, távközlési berendezéseket, azok takarását, beillesztését az épületszerkezeti rendszerbe ábrázolni kell az azokra való rálátási körülményekkel, lehetőségekkel együtt.
- (2) A (1) bekezdés szerinti építészeti-műszaki tervdokumentáció formái megfogalmazása tetszés szerinti lehet (pl. szabadkézi rajz, montázs, fénykép) tartalmilag azonban az (1) bekezdésnek megfelelően teljesnek kell lennie.

BUGAC NAGYKÖZSÉG POLGÁRMETERE

BUGAC

K É R E L E M

1. Az építtető (tervező) neve, lakcíme:

(továbbá meg lehet adni elektronikus levelezémet, telefax számot és telefonos elérhetőséget)

.....

2. A kérelemmel érintett ingatlan címe, helyrajzi száma:

Bugac.....

3. A tervezett építmények száma és rendeltetése:

.....

4. Az ingatlan adatai:

A telek HÉSz szerinti építési övezeti besorolása:

5. Az építtető(k) neve, lakcíme (amennyiben a tervező a kérelmező):

.....

6. A kérelem tárgyával összefüggésben korábban keletkezett szakmai vélemények, hatósági döntések (határozatok, végzések) megnevezése, iktatószáma, kelte:

.....

7. A kérelemhez csatolt mellékletek:

építészeti-műszaki tervdokumentáció pld

építészeti-műszaki tervdokumentáció digitális adathordozón (cd, dvd) db

egyéb szakhatósági állásfoglalás pld

egyéb okirat

.....

Alulírott építtető (tervező) kérem, hogy a mellékelt tervdokumentáció szerinti tevékenység településképi bejelentését tudomásul venni szíveskedjenek.

Kelt: év hó nap

.....

aláírás (kérelmező)

FÜGGELÉKEK

I.sz.függelék

Növénytiltó listák - Kiskunsági Nemzeti Park Igazgatóság adatszolgáltatása alapján

1143/2014. EU rendelet

az idegenhonos inváziós fajok betelepítésének vagy behurcolásának és terjedésének megelőzéséről és kezeléséről

A rendelet alapján a tagországok képviselőiből álló inváziós fajok elleni védelemért felelős bizottság elfogadta azt a növény- és állatfajlistát, mely az Unió számára veszélyt jelentő inváziós idegenhonos fajok jegyzékét alkotja. A listán szereplő fajok egyedeire vonatkozó szigorú szabályok szerint tilos az egész EU területén forgalomba hozni és a természetbe kibocsátani akár egyetlen példányt is, de a behozatalra, tartásra, tenyésztésre, szaporításra, szállításra, kereskedelemre és felhasználásra is hasonlóan szigorú szabályok vonatkoznak.

A listában szereplő növényfajok:

Magyar név	Tudományos név
Borfa, tengerparti seprűcserje	Baccharis halimifolia
Kaliforniai tündérhínár	Cabomba caroliniana
Vízjácint	Eichhornia crassipes
Perzsa medvetalp	Heracleum persicum
Sosnowsky-medvetalp	Heracleum sosnowskyi
Hévízi gázló	Hydrocotyle ranunculoides
Fodros átokhínár	Lagarosiphon major
Nagyvirágú tóalma	Ludwigia grandiflora
Sárgavirágú tóalma	Ludwigia peploides
Sárga lápbuzogány	Lysichiton americanus
Közönséges süllőhínár	Myriophyllum aquaticum
Keserű hamisüröm	Parthenium hysterophorus
Ördögfarok keserűfű	Persicaria perfoliata
Kudzu nyílgyökér	Pueraria montana var. lobata

Várhatóan 2017-ben az alábbi fajokkal fog bővülni a lista:

Magyar név	Tudományos név
Közönséges selyeinkóró	Asclepias syriaca
Vékonylevelű átokhínár	Elodea nuttallii
Bíbor nebáncsvirág	Impatiens glandulifera
Felemáslevelű süllőhínár	Myriophyllum heterophyllum
Kaukázusi medvetalp	Heracleum mantegazzianum
Óriásrebarbara	Gunnera tinctoria
Tollborzfü	Pennisetum setaceum
	Alternanthera philoxeroides
	Microstegium vimineum

269/2007. (X. 18.) Korm. rendelet

a NATURA 2000 gyepterületek feuntartásának földhasználati szabályairól

A kormányrendelet melléklete meghatározza azoknak a fajoknak a listáját, melyek inváziós és termőhely-idegen növényfajoknak tekinthetők, így az 5. § (2) bekezdés értelmében a Natura 2000 gyepterületeken ezek megtelepedését és terjedését meg kell akadályozni, állományuk visszaszorításáról gondoskodni kell mechanikus védekezéssel vagy speciális növényvédőszer-kijuttatással.

Az érintett növényfajok:

1. Fászszerű inváziós és termőhely-idegen növényfajok:

Magyar név	Tudományos név
akác	<i>Robinia pseudo-acacia</i>
amerikai kőris	<i>Fraxinus americana</i>
bálványfa	<i>Ailanthus altissima</i>
keskenylevelű ezüstfa	<i>Elaeagnus angustifolia</i>
fekete fenyő	<i>Pinus nigra</i>
erdei fenyő	<i>Pinus silvestris</i>
gyalogakác	<i>Amorpha fruticosa</i>
kései meggy	<i>Prunus serotina</i>
zöld juhar	<i>Acer negundo</i>

2. Lágyszárú inváziós növényfajok:

Magyar név	Tudományos név
alkörmös	<i>Phytolacca americana</i>
japánkeserűfű fajok	<i>Fallopia</i> spp.
kanadai aranyvessző	<i>Solidago canadensis</i>
magas aranyvessző	<i>Solidago gigantea</i>
parlagfű	<i>Ambrosia artemisiifolia</i>
selyemkóró	<i>Asclepias syriaca</i>
süntők	<i>Echinocystis lobata</i>

43/2010. (IV. 23.) FVM rendelet

a növényvédelmi tevékenységről

A rendelet 2. § (1) bekezdése értelmében a földhasználó és a termelő köteles védekezni az alábbi növények ellen: parlagfű (*Ambrosia artemisiifolia*), keserű csucor (*Solanum dulcamara*), selyemkóró (*Asclepias syriaca*), aranka fajok (*Cuscuta* spp.).



BÁCSVÍZ Víz- és Csatornaszolgáltató Zrt.
6000 Kecskemét, Eszaki út 13. I/F: 103. Tel.: 76/511 811, Fax: 76/481 832
E-mail: info@bacsviz.hu



Bugac Nagyközség Önkormányzata
Szabó László polgármester

Iktatószám: 031718-001/2017
Ügyintéző: Vörös Róbert

Bugac
Béke u. 10.
6114

Tárgy: víziközművek gördülő fejlesztési terve

Tisztelt Szabó László Polgármester Úr!

A víziközmű-szolgáltatásról szóló 2011. évi CCIX. törvény (továbbiakban: Vksztv.) 11.§ rendelkezése szerint a víziközmű-szolgáltatás hosszú távú biztosíthatósága érdekében víziközmű-rendszerenként tizenöt éves időtávra (2018-2032) gördülő fejlesztési tervet kell készíteni (továbbiakban: GFT), melyet a Magyar Energetikai és Közmű-szabályozási Hivatal (továbbiakban: Hivatal) részére kell benyújtani jóváhagyásra.

A korábbi évek gyakorlatához képest módosult a Vksztv., melynek értelmében a felújítási és pótlási tervrész elkészítésének kötelezettje a víziközmű-szolgáltató, a beruházási tervrész esetén pedig továbbra is az ellátásért felelős. Mindkét tervrész vonatkozásában a másik fél kölcsönösen véleményezési joggal rendelkezik, amely írásba foglalt véleménynek a jóváhagyásra benyújtott tervrész mellékletét kell képeznie.

A felújítási és pótlási tervrész elkészítése mellett – az előző évek gyakorlatának megfelelően – vállaljuk, és egyben javasoljuk is, hogy a beruházási tervrész elkészítésével és a Hivatal részére történő benyújtásával az önkormányzat, mint ellátásért felelős bízza meg társaságunkat. A tervkészítés kapcsán felmerülő költségek az önkormányzatot nem terhelik, azt magunkra vállaljuk.

Kérjük, levelünk mellékleteként küldött meghatalmazást aláírásukkal ellátva, postafordultával címünkre visszaküldeni szíveskedjenek.

Kérjük továbbá, hogy az önkormányzat rövidtávú (1 év), középtávú (2-5 év) és hosszú távú (6-15 év) víziközmű-fejlesztésekkel kapcsolatos tervéről a beruházási forrás megjelölésével szíveskedjenek tájékoztatni társaságunkat 2017. július 28-ig.

Az önkormányzati igények meghatározásának támogatása céljából mellékelten küldjük az általunk előzetesen összeállított összefoglaló táblázato(ka)t, melynek megfelelő adatattal várjuk a további igényeket, módosító javaslatokat.

Tulajdonosaink tájékoztatása során, május végén, településenként, illetve több települést ellátó víziközmű-rendszerek esetén műszaki rendszerenként összeállítottuk a legfontosabb műszaki és gazdasági elemeket összefoglaló tájékoztatót is. A tájékoztató levél 3. számú mellékletében bemutatásra került a 2016. évi bérleti díj és annak felhasználása, tételes bontásban. A melléklet tartalmazta a 2016. évi maradvány bérleti díjakat, melyek alapját képezik GFT 2018. évi forrásának, melyhez még figyelembe kell venni a 2017-2031. időszak GFT-ben szereplő feladatok forrásigényét, valamint a 2017-ben és 2018-ban a bérleti díjból képződő forrásokat.



Szakmai kérdés esetén társaságunk részéről rendelkezésre állnak ágazatvezető főmérnökeink: vízszolgáltatási ágazat Balogh Zoltán, telefonszáma: 70/333 1106; csatornaszolgáltatási ágazat Sütő Vilmos, telefonszáma: 70/333 1155, a bérleti díjból rendelkezésre álló források vonatkozásában pedig Kökény Anita beruházási főmunkatárs, telefonszáma: 70/333 1192.

Az igények egyeztetését követően, a véglegesített GFT-eket véleményezés és jóváhagyás céljából továbbítani fogjuk az önkormányzat részére.


Segítő közreműködését köszönjük!

Mellékletek:

- Meghatalmazás
- Felújítások, pótlások és beruházások összefoglaló táblázata

Kecskemét, 2017. július 10.

Tisztelettel:


Kurdi Viktor
elnök-vezérigazgató

BÁCSVÍZ
Víz- és Csatornaszolgáltatás Zrt.
Kecskemét

2.

MEGHATALMAZÁS

Alulírott Szabó László, mint Bugac Nagyközség Önkormányzatának (székhely: 6114 Bugac, Béke u. 10.) teljes jogú képvisellel és aláírási joggal rendelkező polgármestere, jelen okirat aláírásával egyidejűleg meghatalmazom a BÁCSVÍZ Víz- és Csatornaszolgáltató Zártkörűen Működő Részvénytársaságot (székhely: 6000 Kecskemét, Izsáki út 13., rövidített cégnév: BÁCSVÍZ Zrt., teljes jogú képviselője: Kurdi Viktor elnök-vezérigazgató), hogy a víziközmű-szolgáltatásról szóló 2011. évi CCIX. törvény 11. § szerint, az önkormányzat helyett és nevében a víziközmű-szolgáltatás hosszú távú biztosíthatósága érdekében, víziközmű-rendszereinként (vízszolgáltatás, csatornaszolgáltatás), 15 éves időtávra, gördülő fejlesztési tervnek beruházási tervrészét a hatályos jogszabályi előírásoknak megfelelően minden évben elkészítse az alábbi víziközmű-rendszer(ek) vonatkozásában:

Ellátási terület	víziközmű-szolgáltatási ágazat	Víziközmű-rendszer azonosítója	MEKH azonosító kód
Bugac	közműves ivóvízellátás	1205	11-32823-1-001-00-06
Bugac	közműves szennyvízelvezetés és -tisztítás	2202	21-32823-1-001-00-04

Jelen meghatalmazás visszavonásig, illetve Bugac Nagyközség Önkormányzat és a BÁCSVÍZ Víz- és Csatornaszolgáltató Zártkörűen Működő Részvénytársaság között hatályban lévő bérleti-üzemeltetési szerződés fennállásának időtartamáig hatályos és kiterjed a gördülő fejlesztési terv beruházási tervrészének a Magyar Energetikai és Közmű-szabályozási Hivatal részére történő benyújtására, és ezen terv jóváhagyása iránt a Magyar Energetikai és Közmű-szabályozási Hivatal előtt indítandó eljárásban történő képviseletre is.

Alulírott Szabó László polgármester jelen okiratot elolvasás után jóváhagyólag aláírom.

Bugac, 2017.

.....
 Szabó László
 Bugac Nagyközség Önkormányzatának
 polgármestere

Előttünk, mint tanúk előtt:

Név: Név:

Lakcím: Lakcím:

Aláírás: Aláírás:

Alulírott Kurdi Viktor, mint a BÁCSVÍZ Víz- és Csatornaszolgáltató Zártkörűen Működő Részvénytársaság (székhely: 6000 Kecskemét, Izsáki út 13., rövidített cégnév: BÁCSVÍZ Zrt.) elnök-vezérigazgatója és teljes jogkörrel rendelkező képviselője kijelentem, hogy a fenti meghatalmazásban foglaltak teljesítését társaságunk vállalja.

Alulírott Kurdi Viktor elnök-vezérigazgató jelen okiratot elolvasás után jóváhagyólag aláírom.

Kecskemét, 2017.

.....
Kurdi Viktor
BÁCSVÍZ Zrt. elnök-vezérigazgatója

Előttünk, mint tanúk előtt:

Név: Név:

Lakcím: Lakcím:

Aláírás: Aláírás:

Gördülő fejlesztési terv a 2018- - 2032. időszakra
BERUHÁZÁSOK ÖSSZEFOGLALÓ TÁBLÁZATA

A tervet benyújtó szervezet megnevezése:

Víziközmű-szolgáltató megnevezése:

Víziközmű-szolgáltatói ágazat megnevezése:

A Vksztv. 11. § (4) bekezdés szerinti véleményező feladat megnevezése:

Víziközmű-rendszer kódja: **

BÁCSVÍZ Viz- és Csatornaszolgáltató Zártkörűen működő Részvénytársaság

BÁCSVÍZ Viz- és Csatornaszolgáltató Zártkörűen működő Részvénytársaság / ellátásért felelős / ellátásért felelősök képviselője / víziközmű-szolgáltató *

Vízszolgáltatás

Bugac Község Önkormányzata

11-32823-1-001-00.06

Fontossági sorrend	Beruházás megnevezése	Vízjogi létesítési/élvi engedély száma	Az érintett ellátásért felelős(ök) megnevezése	Tervezett nettó (eFt)	Forrás megnevezése	Megalósítás várható időtartama		Tervezett időtáv (rövid / közep / hosszú)	A beruházás ütemezése a tervezési időszak éveit szerinti																		
						Kezdet	Befejezés		1	2	3	4	5	6	7	8	9	10	11	12	13	14	15				
1.	Bugac-Alsómonostor távvezeték építés	-	Bugac Község Önkormányzata	35 000	Önkormányzati forrás	2018	2018	rövid	X																		
2.	Alsómonostor Látogatatóközpont vízellátás	-	Bugac Község Önkormányzata	16 500	Pályázat	2018	2018	rövid	X																		
3	Vízálózat bővítés (Vasút, Árpád utcák)	-	Bugac Község Önkormányzata	6 500	Önkormányzati forrás	2019	2022	közép			X	X	X														
4.	Östörtenei park vízellátás	-	Bugac Község Önkormányzata	37 500	Pályázat	2019	2022	közép			X	X	X														
5.	Ivóvízhálózat bővítés	-	Bugac Község Önkormányzata	10 000	Önkormányzati forrás Pályázat	2023	2032	hosszú						X	X	X	X	X	X	X	X	X	X	X	X	X	X

* a megfélemlt szövegrészt aláhúzással kell jelölni

** a Hivatal által a működési engedélyben megállapított VKR-kód

A felvetett benyújtó szerve ret megnevezése:
Vízközmu szolgáltató megnevezése:
Vízközmu-szolgáltatói ágazat megnevezése:
A Vksziv. 11 § (4) bekezdés szerinti véleményező fél megnevezése:
Vízközmu-rendszer kódja: **

Gordülő fejlesztési terv a 2018 - 2032 időszakra

FELJÚTÁSOK ÉS PÓTLÁSOK ÖSSZEFOGLALÓ TÁBLÁZATA

BÁCSVIZ Víz- és Csatornaszolgáltató Zártkörűen működő Részvénytársaság
BÁCSVIZ Víz- és Csatornaszolgáltató Zártkörűen működő Részvénytársaság Csatornaszolgáltatás

ellátásért felelős / ellátásért felelősök képviselője / vízközmu-szolgáltató *

Bugac Önkormányzata

11-32823-1-001-00-06

Fontosság I sorrend	Felújítás és pótlás megnevezése	Vízjogi üzemeltetési/ fennmaradási engedély szama	Az érintett ellátásért felelős(ök) megnevezése	Tervezett nettó költség (eft)	Forrás megnevezése	Megalóítás időtartama		Tervezett időtáv (rövid / közep / hosszú)	A felújítás és pótlás ütemezése a tervezési időszak évei szerint																
						Kezdés	Befejezés		1	2	3	4	5	6	7	8	9	10	11	12	13	14	15		
1	Elszívó ventilátor pótlása	TVH-17392-12-19/2016	Bugac Önkormányzata	500	forráshány	2019	2022	Közép																	
2	szivattyúk pótlása	TVH-17392-12-19/2016	Bugac Önkormányzata	3 000	forráshány	2019	2022	Közép			X														
3	Rendkívüli helyzetből adódó azonnali feladatok II. ütem összesen	TVH-17392-12-19/2016	Bugac Önkormányzata	500	forráshány	2019	2022	Közép			X														
4	Légfűtő berendezés felújítás, pótlás	TVH-17392-12-19/2016	Bugac Önkormányzata	4 000							X														
5	Levegőtető rendszer felújítás, pótlás	TVH-17392-12-19/2016	Bugac Önkormányzata	2 000	forráshány	2023	2032	Hosszú																	
6	Izapprés felújítás	TVH-17392-12-19/2016	Bugac Önkormányzata	2 000	forráshány	2023	2032	Hosszú																	
7	Szivattyú felújítás, pótlás	TVH-17392-12-19/2016	Bugac Önkormányzata	1 000	forráshány	2023	2032	Hosszú																	
8	Rendkívüli helyzetből adódó azonnali feladatok III. ütem összesen	TVH-17392-12-19/2016	Bugac Önkormányzata	5 000	forráshány	2023	2032	Hosszú																	
			Bugac Önkormányzata	1 500	forráshány	2023	2032	Hosszú																	
				11 500																					

* a megfelelő szövegrészt aláhúzással kell jelölni

** a Hivatal által a működési engedélyben megállapított VKR-kód

PÁLYÁZATI FORMANYOMTATVÁNY

1. PROJEKT ÖSSZEFOGLALÓ

a.) Térségi összefogás résztvevőinek bemutatása (pályázó és partnerei):

	Szervezet neve	Szervezet célkitűzése, tevékenységei, konkrét eredményei (pályázat szempontjából releváns) Max. 500 karakter / szereplő
Pályázó	Kecskemét Megyei Jogú Város Önkormányzata	<p>Kecskemét Megyei Jogú Város Önkormányzata fontosnak tartja, hogy a rendelkezésre álló turisztikai adottságok kihasználása maximalizálva legyen és a további fejlesztések egyértelmű üzenettel csalogató ajánlatot jelentsenek az ide látogató vendégek számára.</p> <p>Fejlesztéspolitikai beavatkozások tekintetében is fontos cél, hogy olyan turisztikai attrakciók, kínálati csomagok kerüljenek kialakításra, mely a városba és a térségbe érkező vendégek számának, költségeinek és tartózkodási idejének növelését eredményezik.</p>
Partner (P1)	Bugac Nagyközségi Önkormányzata	<p>Az önkormányzat elkötelezett a turisták színvonalas és egyedi élményt adó fogadásához szükséges feltételek kialakításához: a meglévő attrakciók mellett hangsúlyt fektet a turisztikai fejlesztésekre is. A közeljövő kiemelt projektje a feltárás alatt levő Aranymonostor kincseinek bemutathatóságát biztosító látogatóközpont építése.</p> <p>A bugaci pusztán az idelátogató turisták ma is megtekinthetik az ősi foglalkozásból, a pásztoréletből fennmaradt tárgyi emlékeket és látható a híres pusztá ötös.</p>
Partner (P2)	Kiskőrös Város Önkormányzata	<p>Az önkormányzat Tourinform Irodát működtet, mely a helyi és a külföldi turisták, érdeklődők versenysemleges és átfogó tájékoztatását végzi.</p> <p>A Petőfi-kultusz a város életében, fejlődésében és turizmusában is meghatározó szerepű. A város 1890 óta ápolja legnagyobb fiának kultuszát, "a nádfedeles házikó" pedig igazi zarándokhelyként funkcionál napjainkban is. Az elmúlt évek turisztikai fejlesztésének eredményeként a városban János Vitéz interaktív látogatóközpont működik.</p>
Partner (P3)	Kiskunfélegyháza Város Önkormányzata	<p>Kiskunfélegyháza egész évben gazdag programkínálattal, művészeti és kulturális eseményekkel, hagyományörző rendezvényekkel várja az ide látogató vendégeket.</p>

		A város rendelkezik a turisztikai vonzerőket összegyűjtő értéktárral, melyet weblapján közzé is tesz. Az önkormányzat Tourinform Irodát működtet. A közeljövőben megújuló főtér interaktív elemekkel fogja csalogatni a turistákat.
Partner (P4)	Bács-Kiskun Megyei Turizmusfejlesztési és Marketing Nonprofit Kft.	A Bács-Kiskun Megyei Önkormányzat a megye turizmusának fejlesztése szándékával alapította 2015 decemberében a Bács-Kiskun Megyei Turizmusfejlesztési és Marketing Nonprofit Kft-t. A szervezet a megyei TOP-os fejlesztések lebonyolításán túl szerepet vállal a megyei turizmus szereplői közötti párbeszédben, célul tűzte ki a meglévő helyi TDM szervezetek összefogását, új helyi TDM szervezetek megszületésének segítését és a Duna-Tisza Köze Turisztikai Desztináció menedzselését.
Partner (P5)	Hírös Sport Szabadidő Létesítményeket Működtető és Szolgáltató Nonprofit Kft.	A szervezet szerteágazó feladatai közé tartozik a kecskeméti Tourinform Iroda működtetése. Elsődleges feladata a turisták versenysemleges, naprakész és átfogó tájékoztatása a helyi, térségi, regionális és országos turisztikai kínálatról, látnivalókról, turisztikai szolgáltatókról, programgazdákról, szolgáltatásokról, programokról. Az iroda napi munkája során folyamatos szakmai kapcsolatot tart a térségben található turisztikai szolgáltatókkal, vállalkozókkal, a különböző szakmai szervezetekkel, intézményekkel.
Partner (P6)	Pool.M. Kft.	A kft. üzemelteti a 3*-os Hotel Uno-t, mely Kecskemét belvárosban kínál színvonalas szálláshely szolgáltatást. A hotel a főtértől három perc kényelmes sétára található, összesen 24 szobával rendelkezik. Egyénileg szabályozható légkondicionálóval, saját fürdőszobával, minibárral, telefonnal felszerelt kényelmes szobákkal várja a Hírös városba látogatókat.
Partner (P7)	Alföld Idegenforgalmáért Alapítvány	A 2006-ban alapított alapítvány célja az alföldi települések vendéglátásának, idegenforgalmának népszerűsítése. Különböző nemzetközi kiállításokon jelenik meg és népszerűsíti a térség a gyógy-, konferencia-, lovas-, öko-és vallási turizmusának kínálati elemeit és bemutatja a térség történelmi és kulturális látnivalóit, értékeit.

A táblázat szükség szerint további sorokkal bővíthető
(Pályázati Útmutató alapján: legalább három települési önkormányzat, három turisztikai szolgáltató, egy turizmushoz, vagy kultúrához kapcsolódó civil szervezet)

b.) Pályázat címe (max. 200 karakter)

A szecessziós építészet gyöngyszemei és a kultúra „húrjai” – kalandozások Bács-Kiskun Megyében.

c.) Térségi összefogás vagy turisztikai desztinációmenedzsment szervezet neve (amennyiben releváns)	A térség és a megye turisztikai desztinációt menedzselő TDM szervezete még nem jött létre. Térségi összefogást végző szervezetként említhető a Bács-Kiskun Megyei Turizmusfejlesztési és Marketing Nonprofit Kft., amely megyei szinten koordinálja a turizmusfejlesztési tevékenységet.
d.) A térségi összefogás által érintett térség neve (amennyiben releváns)	Bács-Kiskun megye
e.) Az összefogás által érintett települések megnevezése	Kecskemét, Bugac, Kiskőrös, Kiskunfélegyháza
f.) A térségi összefogás által érintett statisztikai kistérség(ek) megnevezése	Kecskeméti, Kiskőrösi, Kiskunfélegyházi Kistérség
g.) A térség ill. a térségi összefogás turisztikai kínálatát jól reprezentáló honlap(ok) címei	Bács-Kiskun megyei Önkormányzat: http://bacskiskun.hu/turisztika (weblap turisztikai része fejlesztés alatt, várható frissítés: 2017. július) Kiskunfélegyháza: http://felegyhazaturizmus.hu/ Kecskemét: http://iranykecskemet.hu/ Kiskőrös http://www.tourinformkiskoros.hu/ Bugac: http://bugac.hu/

i.) A pályázó szervezet elérhetőségei	
Pályázó hivatalos megnevezése	Kecskemét Megyei Jogú Város Önkormányzata
Címe	6000 Kecskemét, Kossuth tér 1.
Internet címe	www.kecskemet.hu
Telefonszáma	76/513-513
E-mail címe	palyazat@kecskemet.hu
Kapcsolattartó személy neve és beosztása	Lakó-Tóth Edit, projekt- és turisztikai menedzser
Kapcsolattartó személy telefonszáma	76/513-599; 20/556-2641
Kapcsolattartó személy e-mail címe	lakototh.edit@kecskemet.hu

j.) Milyen előzményei vannak a fent megnevezett szereplők által formált térségi összefogásnak? (pl. közös identitás, arculat, tevékenységek). Lehetőség szerint térjen ki a

helyi/térségi turisztikai desztinációmenedzsment szervezet tevékenységére (max. 3000 karakter)

A térségben a szervezett turizmus kezdete 1933-ra tehető. Ekkor Bugac volt a fő vonzerő. Ennek nyomán kiránduló program indult meg Bugac-Kecskemét vonalon. A második világháborút követően a turizmus a hatvanas, hetvenes években vett újra lendületet. A beutazó turizmus a Bács-Kiskun Megyei Idegenforgalmi Hivatal, a Pusztatourist szervezésében fedezte fel ismét Kecskemét és a "bugaci" táj szépségét. A hatvanas évek elején Kecskemét főterén épült Hotel Aranyhomok sokáig a vidék egyik legnagyobb és legkorszerűbb szállodája volt. Sokévi szünet után sorra épültek az újabb szállodák, majd panziók. Folyamatosan gyarapodott a vendéglátóhelyek száma is. A térségben ma már több száz étterem, kávéház, söröző, büfé, pizzeria stb. várja a vendégeket.

2012-ben alakult meg a Kecskemét és Térsége Turisztikai Klaszter. Feladatai között meghatározta a turizmus egységes koordinációját, Kecskemét és térsége turisztikai szereplőinek összefogását, a tagok marketingcéljainak és kommunikációjának összehangolását, regionálisan integrált turizmusfejlesztési szervezet létrehozását, valamint az egyedi turisztikai arculat kialakítását.

A Bács-Kiskun Megyei Önkormányzat a megye turizmusának fejlesztése szándékával alapította 2015 decemberében a Bács-Kiskun Megyei Turizmusfejlesztési és Marketing Nonprofit Kft-t. A szervezet a megyei TOP-os fejlesztések lebonyolításán túl szerepet vállal a megyei turizmus szereplői közötti párbeszédben, célul tűzte ki a meglévő helyi TDM szervezet szakmai támogatását, új helyi TDM szervezetek megszületésének segítését és a Duna-Tisza Köze Turisztikai Desztináció menedzselését. Tevékenységében célként lett meghatározva a vonzerőfejlesztéssel, a térségre jellemző egyedi, unikális (táji és kulturális) komplex termékek kialakításával, a professzionális vendégfogadás feltételeinek megteremtésével fenntartható turizmus fejlesztése. A megyei termékmárkázás, a megyéhez köthető turisztikai vonzerők, szolgáltatások, rendezvények megjelölése, megkülönböztetése, megye védjegy kialakítása biztosíthatja a térség sikeres piacra jutását.

A megyében jelenleg 5 helyen működik Tourinform Iroda. A pályázat önkormányzati szereplői közül 3 településen. Az ide látogató vendégek Kecskeméten, Kiskunfélegyházán és Kiskőrösön kaphatnak professzionális tájékoztatást a Tourinform Irodáktól.

Bács-Kiskun megyében jelenleg két település rendelkezik regisztrált helyi TDM szervezettel: Baja és Kalocsa. Ezen kívül Kiskunhalas és Bugac csatlakozott a Csongrád megyei Mórahalmi TDM-hez.

A regionális együttműködésekre továbbra is a klaszteres működési modellel jellemző, TDM szervezet a megyét átfogó szinten még nem jött létre, ugyanakkor a gazdaság fejlődésének és a foglalkoztatás bővülésének nem elhanyagolható tényezője, hogy az európai turisztikai érkezések száma 2011-től növekvő irányt mutat.

A pályázati szereplők összefogása nem új keletű, mégis az utóbbi 1-2 évben erősödő tendenciát mutat. Bács-Kiskun megye a 2017-es Utazás kiállításon egységes standdal jelent meg: közös arculati elemeivel is erősítve a térségi identitást. A Bács-Kiskun Megyei Turizmusfejlesztési és Marketing Nonprofit Kft. tevékenysége jó alapot teremt egy regionális TDM szervezet megalakításához.

2. TUDATOS TERMÉKFEJLESZTÉS

a.) Mutassa be a térség főbb turisztikai jellemzőit a kulturális turizmushoz kapcsolódó elemekre koncentrálni (max. 3000 karakter)

Bács-Kiskun megye hazánk legnagyobb területű és az egyik legnaposítottabb megyéje. Turisztikai vonzerejét az itt fekvő páratlan szépségű alföldi táj, különleges természeti értékei, épített öröksége, gasztronómiája jelenti. Nagyszámú vendéget vonzanak vízparti nyaralóhelyei és az utóbbi időben az alföldi tanyák is.

Bács-Kiskun megye egész évben változatos programokat, rendezvényeket kínál az ide látogatók számára. Kulturális, sport, és gasztronómiai események egyaránt megtalálhatók a kínálatban, amelyek között kisebb, és több ezres nézőközönséget megmozgató rendezvények is vannak.

Bács-Kiskun megye turisztikai egyediségét az adja, hogy minden korosztály és a különböző érdeklődésű emberek egyaránt megtalálják a számukra érdekes, izgalmas programot, időtöltést. Az aktív turizmus, az egészségturizmus, a kulturális időtöltés kedvelői mind-mind találnak maguknak elfoglaltságot az év minden szakában. Éppen ezért a megye kiválóan alkalmas családi nyaralások, utazások színhelyének, hiszen a család minden tagjának kínál megfelelő programot.

Bács-Kiskun megye kultúrtörténeti értékekben gazdag. Hagyományait ápolja és jó tendenciának tekinthető, hogy évről-évre egyre több, turistákat csalogató rendezvény valósul meg a térségben. A megye építészeti kincsei, műemlékei és egyéb kulturális öröksége, valamint az élő hagyományok a térségben mindenképpen jelentős turisztikai potenciált jelentenek és összerendezve alkalmasak egyedi tartalmú, komplex idegenforgalmi kínálat kialakítására.

Bács-Kiskun megye építészeti értékei igen sokszínűek. Fellelhetőek a szecessziós építészet remekei, melyek közül kiemelkedik Kecskemét szecessziós belvárosa. A Kulturális Örökségvédelmi Hivatal 2006-ban összeállított, Bács-Kiskun megye műemlékeit tartalmazó jegyzéke közel 120 oldalon sorolja fel a megye kulturális örökségét képező műemlékeit.

A megye kulturális és örökség turizmusának jelentős adottsága, hogy több település az ország számos neves személyiségeinek szülő- és alkotóhelye volt. Néhány példa: Kecskemét - Kodály Zoltán, Katona József, Kiskörös - Petőfi Sándor, Kiskunfélegyháza – Móra Ferenc. A térségben jelen vannak az alföldi festészet, szobrászat alkotásait, a térség népművészeti értékeit, iparművészeti remekeit, valamint az itt élő nemzetiségi viseleteket, használati tárgyakat bemutató múzeumok, tájházak is.

A térség nagy előnye, hogy csomópontként jelenik meg és nemzetközi tranzitútvonalnak számító főutak is áthaladnak rajta. Az M5-ös autópálya a IV. Helsinki folyosó része. Vagyis a turisták a térséget fekvésének köszönhetően könnyen megközelíthetik bármilyen irányból.

b.) Mutassa be a térség legfőbb kulturális turizmushoz kötődő turisztikai kínálati elemét/elemeit az alábbi struktúrában (pl. egyediség, specialitás, innovativitás).

Kulturális turizmus alapú kínálati elem megnevezése	Kulturális turizmus alapú kínálati elem bemutatása (max. 500 karakter)
Épített és szellemi kulturális örökség füzére	<p>A kialakított programcsomagok egyedülálló tematika köré csoportosítva mutatják be a térség kulturális aspektusait. Minden évszakban a kultúra más-más húrját pendítik meg:</p> <ol style="list-style-type: none"> 1. TAVASZ: képi világ (animáció, film, fotográfia) 2. NYÁR: zene

	<p>3. ŐSZ: irodalom 4. TÉL: vallás (templom, vásárok stb.)</p> <p>A szecesszió a csomagokat átívelő, összekötő eleme. Bemutatásra kerülnek a szecessziós építészet gyöngyszemei. A tervezett állomások, látnivalók, programok mind a térség gazdag kulturális sokszínűségét hivatottak bemutatni.</p>
Innovatív eszközök ötvözése	<p>A hagyományos városnézési programot innovatív, mobil alkalmazás segítségével is van lehetőség kivitelezni. Továbbá egy kreatív, játékos kimeskeresős kaland keretében biztosítunk módot a megyeszékhely megismerésére, amit mind a kicsik, mind a nagyok élvezni tudnak. A kiskőrösi János Vitéz Látogatóközpont interaktív elemekkel mutatja be Petőfi Sándor ismert irodalmi művét.</p>

A táblázat szükség szerint további sorokkal bővíthető

c.) Mutassa be a térség további turisztikai kínálati elemeit az alábbi struktúrában (pl. vonzerők, szolgáltatások, programok, rendezvények, stb.)

Kínálati elem megnevezése	Kínálati elem bemutatása (egyenként max. 300 karakter)
Programok, rendezvények	<p>A csomagunkban megemlített rendezvényeken túl számtalan gasztronómiai esemény mellett igen népszerű például a kecskeméti Hírvés Hét, valamint a hajósi Orbán Napi Borünnep. Az év eleji programok közül kedvelt a bátyai Rác prélo (farsang), a tavasz nagy rendezvénysorozatai közül pedig a Csipkefesztivál Kiskunhalason, vagy a Kecskeméti Tavasz Fesztivál. Nyáron kerülnek megrendezésre a különböző borfesztiválok, borünnepek, valamint a Kodály Művészeti Fesztivál, a Jánoshalmi Napok, a Nemzetközi Repülónap Kecskeméten, Bugacon a Kurultáj és a Tiszaalpári Napok. Ezen kívül alkotótáborok, hagyományörző táborok, fesztiválok várják a látogatókat.</p>
Gyógyhelyek, fürdők	<p>Tartós turisztikai adottság a megye termál- és gyógyvízkészlete, mely országos és nemzetközi szinten egyaránt vonzerőnek számít. A feltörő hévizek szinte mindegyike alkalmas a reumatikus, nőgyógyászati betegségek kezelésére is az általános rekreációs hatásain túl. Számtalan településen épült ki fürdő Bács-Kiskun megyében: Izsák, Dunapataj, Kecskemét, Kiskunmajsa, Kiskunhalas, Kunszentmiklós, Kunfehértó, Mélykút és Tiszakécske fürdői és strandjai. Közülük Izsákon, Kecskeméten, Kiskunmajsán, Kunszentmiklóson, Kiskunhalason,</p>

	valamint Tiszakécskén gyógy-, illetve termálfürdő is várja a gyógyulni vágyókat.
Szabadvizek, folyók	A fürdők, gyógyfürdők mellett a megye számos szabadvízi fürdőhellyel rendelkezik, melyek a nyári hónapokban alkalmasak a turisták vonzására. A két nagy folyónk mellett kiépített strandokon túl népszerűek tavaink is, melyek közül talán a Szelidi-tó a legismertebb az országban. A fürdőzés mellett lehetőség van szabadvizeinken a horgászásra és a különböző vízisportokra is, így minden korosztály megtalálja a számára megfelelő kikapcsolódási lehetőséget.
Aktív-, és ökoturizmus	Csak, hogy néhányat említsünk: kerékpározás, lovaglás, túrázás, fotózás, vízi túrázás, vadászat, horgászat stb.
Gasztronómiai értékek	A tájjellegű ételek elkészítéséhez használt alapanyagok, és azok előállítása is a hagyományok őrzését jelenti bizonyos mértékig. A már említett és méltán híres bajai halászlé – és egyéb tájjellegű ételek – elengedhetetlen alapanyaga a piros paprika, melyet a hungarikumok közé is beválasztottak. Szintén hungarikum a Kecskeméten és környékén termő kajszibarack és az abból készített fűtülős barackpálinka. A borkészítésnek szintén nagy hagyománya van a térségben. Ezek népszerűsítését szolgálják a gasztronómiai rendezvények,

A táblázat szükség szerint további sorokkal bővíthető

d.) A 2. számú mellékletben foglalt nyomtatvány szerint mutasson be összesen négy darab, egyenként 3-4 napos, a kulturális turizmushoz kötődő turisztikai lehetőségeket a középpontba állító tartózkodási/időtöltési javaslatot (csomagajánlatot) a desztinációban! (terjedelmi korlát nélkül)

A szecesszió gyöngyszemei és a kultúra „húrjai” – kalandozások Bács-Kiskun megyében.

A régióban fellelhető jelentősebb szecessziós építészeti örökség bemutatása mellett minden évszakban megpendítjük a kultúra egy-egy „húrját”. Csomagajánlatainkat az egyes évszakokban különböző tematika köré csoportosítva állítjuk össze az idelátogatók számára.

1. TAVASZ: képi világ (animáció, film, fotográfia)
2. NYÁR: zene
3. ŐSZ: irodalom
4. TÉL: vallás (templom, vásárok stb.)

TAVASZ: szecesszió és a képi világ (animáció, film, fotográfia)

1. nap, péntek

13:00 Érkezés Kecskemétre, szállás elfoglalás, welcome drink (választási lehetőség helyi és régiós termékek közül: Kecskeméti barackpálinka / Univer retro italok – gyümölcslevek / Szentkirályi ásványvíz).

14:00 Kecskeméti Animációs Filmstúdió látogatása (min. 5 fő esetén látogatható).

Kecskemét rajzfilmstúdió 1971 óta vezeti a magyar rajzfilmgyártást hazánkban. Eleinte a legnagyobb stúdió, azaz a Pannónia Film az egyik műtermeként alapították Kecskeméten, azonban a rendszerváltás után független műhellyé vált Kecskemétfilm Kft. néven. Eddig körülbelül 250 filmet készítettek az önálló alkotásként hazai és külföldi megrendelésre, és több mint 50 díjat nyertek eddig nemzetközi fesztiválokon. A program a stúdió és a rajzfilmkészítés bemutatásából, valamint filmvetítésből áll, emellett lehetőség van a 3D-s műhely és munkaszobák megtekintésére is.

16:30 Rendhagyó városnézés - „Kincskereső túra” a pocketguide.app.com-ról telefonra letölthető audio guide segítségével.

Kecskemét jelen van a PocketGuide elnevezésű mobilalkalmazásban, mely iPhone-okra és Androidos mobilkészülékekre tölthető le. Kincskeresők, kalandra fel! A szórakoztató, játékos túra során 15 helyszínen kell az ott elrejtett feliratokból átlagosan 2-2 betűt felhasználva összeállítani egy 31 betűből álló mondatot, ami egy Kecskeméttel kapcsolatos egyedülálló érdekesség. A program magyar és angol nyelven érhető el.

Igény szerint - külön díj ellenében - idegenvezetővel történő városnézés több nyelven (előzetes bejelentkezés szükséges).

19:00 Vacsora – a programokban gazdag nap után egy kellemes vacsora elfogyasztását ajánljuk a helyiek kedvenc éttermeinek egyikében. Javasolt éttermek a belvárosban: Kecskeméti Csárda, Rozmaring Étterem, Bagatell Étterem. A csomagár nem tartalmazza a vacsora árát.

Alternatív programajánló:

- Az Ifjúsági Otthon szecessziós épületében üzemel Kecskemét Art Mozija, az Otthon mozi. 1937-ben nyílt meg, amely jelenleg a város egyetlen hagyományos filmszínháza. A műsorválasztást a filmművészet értékes alkotásainak bemutatása jellemzi. 2004-ben a Nemzeti Kulturális Örökség Minisztériumának art mozi fejlesztési programja keretében, Kecskemét Megyei Jogú Város Önkormányzatának beruházásaként felújításra került. Péntekenként 18.00 és 20.00 órákor vannak Filmvetítések.

2. nap, szombat

7:00-8:30 Reggeli –tájjellegű ételkinálat a térség ízvilágából válogatva.

9:00 A pocket guide segítségével szervezeten vagy önállóan a **szecessziós műemlék épületek** megtekintése.

Igény szerint - külön díj ellenében - idegenvezetővel történő városnézés több nyelven (előzetes bejelentkezés szükséges).

Kecskemét belvárosában található szecessziós épületek:

Cím	Stílus	Épület megnevezése	Megjegyzés
Szabadság tér 1.	szecessziós	Sajtóház	Az épület tervezésével Márkus Gézát bízták meg. Az építkezést még 1902-ben megkezdték, kivitelezésével Mészáros János építőmestert bízták meg. Az épület külsejét meghatározó majolikadíszek kivitelezésére Kecskemét városa a Zsolnay gyár ajánlatát fogadta el. 1903-ban adták át az épületet. Az átadás után a kecskemétiak hamar megszerették a díszes épületet. A színes majolikamezők, a tetőn megcsillanó napfény miatt a város lakossága nagyon hamar Cifrapalotaként kezdte emlegetni az épületet
Rákóczi út 1.	szecessziós	Cifrapalota	
Kossuth tér 1.	szecessziós	Városháza	Lechner Ödön és Pártos Gyula tervei alapján épült 1892-96-ban
Rákóczi út 3-5.	szecessziós	MTA Regionális Központ és a Kistérség Információs Központja	volt Gazdasági Egylet Székháza, kaszinója és bérháza, Jánszky Béla és Szivessy Tibor tervei alapján épült 1910-11-ben
Szabadság tér 3.	szecessziós	lakóház+üzletek+ evangélikus egyház irodái	Luther-udvar, mely Mende Valér tervei alapján épült 1910-12 között
Szabadság tér 7.	szecessziós	református iskola+gimnázium+jogi akadémia	volt református Újkollégium, Mende Valér tervei alapján épült 1911-13 között, míg a Kálvin téri szárny Szappanos Jenő tervei alapján 1928-30 között
Kossuth tér 4.	szecessziós	Ifjúsági Otthon, Otthon Mozi	volt Iparosotthon, Komor Marcell és Jakab Dezső tervei alapján épült 1906-07-ben

12:00 Ebéd a Kisbugaci Étteremben – helyi ízeket idéző menü elfogyasztása.

Az 1887-ben alapított csárda Kecskemét legrégebbi, ma is működő étterme. szórakozóhelye. Túlélte az első és második világháborút, többször felújították, ennek ellenére folyamatosan fogadta a vendégeket.

13:30 Magyar Fotográfiai Múzeum szecessziós épületében az időszak kiállítás megtekintése.

Az itt álló házat 1890-ben alakította át Tóth István (ifj. Bíró István építőmester). Hamarosan itt működött a Loth-féle, „Ét- és Táncterem a Pistához” című vendéglő. 1918-ban az orthodox hitközség vásárolta meg a házat s még abban az évben zsinagóga céljára átalakítva került. A második világháború után többféle funkciója volt, majd sokáig üresen állt. 1990–1991-ben elbontották, majd részben visszaépítették, a díszítőfestést rekonstruálták az épületbe a Magyar Fotográfiai Múzeum költözött. Az egykori zsinagógai tér ma kiállító terem, a karzat könyvtár és kutatóhely.

15.30 Magyar Naiv Művészek Múzeumában „A modern művészet forrásvidékén” c. állandó kiállítás és a Szórakodás Játékmúzeum megtekintése

Magyar Naiv Művészek Múzeuma

1976-ban nyitotta meg kapuit Kecskeméten. A múzeum a klasszikus és kortárs magyar naiv festők és szobrászok alkotásait gyűjti egybe, kiállításai a naiv művészek megismertetését, népszerűsítését célozzák. Az intézmény Kecskemét központjában, barátságos zöldövezetben található.

Szórakoténusz Játékmúzeum

Napjainkra már közel 18000 muzeális értékű darabot őriz az intézmény, melyek között az ősi eredetű csigacsont játékok, egyszerű népi játékok együttese mellett a polgári világ művészi kivitelű gyári játéka, a hazai iparművészet egyedi alkotásai, valamint a gyermekirodalom, a különböző játékgyűjtemények és a művészet valódi könyvtáraságai is megtalálhatóak. A sokféle anyagból készített tárgyak témaköre rendkívül gazdag, melyet különböző népek hagyományos játékszereinek sajátosságai színeznék. Az önálló darabok mellett a gyűjtemény a szomszédos országok, emellett a lengyel, észt, mordvin, mexikói és japán népi játékkultúrájának jelentős együtteseit őrizi. A legrégebbi játék egy valódi műemlek, francia mozaikrejtvény az 1760-as évekből, a legújabbak pedig napjaink egyedi, iparművészeti tárgyai. A túlnyomórészt 19. század második feléből és a 20. század első évtizedeiből származó polgári játékok számára különleges háttérrel jelent az Udvardy és a Kovachich család sokoldalú hagyatéka.

A kiállítás feleleveníti a 20. század első évtizedeinek iparművészeti játékterveit és megvalósult tárgyait, közöttük a képzőművész Undi S. Mariska, Juhász Árpád és az építész Márkus Géza munkáit, a néhai festő és rajztanár, Grabowiczky Leon évről évre egyre gazdagabban kirajzolódó játékkészítő műhelyét. Mindennek folytatásaként jelennek meg az 1970-es évek hazai alkotásai, és napjaink kézműves játéktárgyai.

19.00 Vacsora - a programokban gazdag nap után egy kellemes vacsora elfogyasztását ajánljuk a helyiek kedvenc éttermeinek egyikében. Javasolt éttermek a belvárosban: Kecskeméti Csárda, Rozmaring Étterem, Bagatell Étterem. A csomagár nem tartalmazza a vacsora árát.

3. nap, vasárnap

7:00-8:30 Reggeli –tájjellegű ételkínálat a térség ízvilágából válogatva.

9:00 Utazás Kiskörösrre

10:00 Petőfi Emlékmúzeum és Szülőház megtekintése tárlatvezetéssel

A XVIII. század utolsó harmadában épült emlékház már az 1880-as években zarándokhellyé vált. Az utcai szobában - mely szinte változatlanul maradt az idők folyamán - a család egykori bútorai, a szabadkéményes konyhában pedig korabeli főzőedények találhatók. A szülőház mellett álló kétszintes emlékmúzeumban Petőfi életútját bemutató állandó kiállítást és évente több rangos tárlatot láthatnak az ide érkezők.

A világon a legismertebb magyar költő, Petőfi Sándor 1823. január 1-jén Kiskörösön született. Édesapja hentes-és mészárosként a megye egész területét bejárta, így környékünk Petőfi - emlékekben gazdag. A költő szülővárosában sikerült eredeti állapotában megőrizni és autentikusan berendezni a szülőházat, létrehozni egy Európa-szerte is különleges műfordítói szoborparkot, egy színvonalas irodalmi múzeumot, melynek része egy kisgaléria is.

A szülőház a XVIII. században épült, első szobája a család bútorait őrizi, nyitott kéményes konyhája korabeli edényekkel van felszerelve, az udvari terem a kiskörösi tartózkodás és a keresztelés relikviáit, dokumentumait mutatja be.

A szülőház udvarán ma is látható a jégverem, is itt áll a világ első köztéri Petőfi - szobra is.

A két múzeumot a műfordítói szoborpark köti össze, ahol jelenleg 14 - Petőfi verseit is fordító - elismert külföldi költő szobra áll.

11.30 János Vitéz Látogatóközpont

A János Vitéz Látogatóközpontnak otthont adó, 1845-ben épült késő klasszicista kúria – volt evangélikus lelkészlak – az Alföld épített örökségének emblematisztikus épülete, a projekt keretében teljesen megújult és új funkciót kapott. A látogatóközpont kiállítási installációit egy labirintus keretébe foglalva helyeztük el, a Petőfi mű megismerése tehát ennek az útvonalnak a bejárásával történik. Ez János vitéz kalandjainak szimbolikus színtere, ahol a vers egyes énekeinek megfelelő állomásokon haladunk keresztül többednagunkkal. A kanyargós elrendezés a költemény hatékony átadását eredményezi, és egyúttal szórakoztató tanulást nyújt az általános iskolások számára.

13.00 – Ebéd a Szarvas Fogadóban

14.00 – Kiskörös szecessziós emléke - a Zsinagóga megtekintése.

Zsinagóga

Szabadon álló, téglalap alaprajzú, nyeregtetős épület. ÉK-i, főhomlokzatán a középső rész félköríves oromfalú, enyhén a tetőgerinc felé nyúlóan. Két oldalán félköríves lezárású falsávok, amelyek az ereszmagasság felé nyúlnak. A középső rész félköríves záródású ablakai felett medallionba foglalt Dávid-csillagok, az ívmezőkben téglaburkolat. A falsávok ívmezőiben rozetta. Az ÉNy-i és a DK-i homlokzatot falsávok és nagyméretű ablakok tagolják, a DK-i homlokzat, ahol a bejárat nyílik, a másikonál gazdagabb kialakítású, nyolcszögesillagos, rozettás attikával. Az ÉNy-i homlokzat első lizénáján a zsidó mártírok emléktáblája. A zsinagógai tér síkmennyezetes. Épült 1915-ben. 1988-ban felújították, jelenleg hangversenyterem.

(Előzetes igénybejelentés és időpont egyeztetés alapján lehetőség van mini hangversenyen való részvételre a Zsinagógában).

Alternatív programajánló:

- Kiskörösi Közúti Szakgyűjtemény
- Old Car Museum: Öreg autó nem vén autó, avagy veterán autómúzeum, Kiskörös
- Szent Péteri borászat borkóstoló

Csomagajánlat díja 2 fő számára: 47.900 Ft, amely tartalmazza:

- Érkezéskor welcome drink - választási lehetőség helyi és régiós termékek közül: Kecskeméti barackpálinka / Univer retro italok – gyümölcslevek / Szentkirályi ásványvíz.
- 2 ágyas standard szobában történő szállásdíjat az HotelUno-ban*** Kecskeméten
- Szállásdíjat terhelő ÁFA-t és idegenforgalmi adókat
- Tájélllegű ételekből reggeli a szálláson
- Belépődíjak a múzeumokba, intézményekbe.
- Menü ebéd árát pénteken és szombaton

(Az ajánlati ár NEM tartalmazza az ebédekhez elfogyasztott italok árát és a vacsora árakat, esetleges parkolási díjat, utazási költségeket).

NYÁR – szecesszió és zene

1. nap, péntek, Kecskemét

13:00 Érkezés Kecskemétre, szállás elfoglalás, welcome drink (választási lehetőség helyi és régiós termékek közül: Kecskeméti barackpálinka / Univer retro italok – gyümölcslevek / Szentkirályi ásványvíz).

14.00 – Liszt Ferenc Zeneművészeti Egyetem, Kodály Zoltán Zenepedagógiai Intézet látogatása

Kecskemét központjában, a Kéttemplom közben, az egykori ferences kolostor épületében működik a Kodály Zoltán Zenepedagógiai Intézet és a Kodály emlékmúzeum. Az 1975-ben létrehozott intézetnek otthon adó régi kolostor átépítési terveit Kerényi József készítette.

16:00 Rendhagyó városnézés - „Kincskereső túra” a pocketguide.app.com-ról telefonra letölthető audio guide segítségével.

Kecskemét jelen van a PocketGuide elnevezésű mobilalkalmazásban, mely iPhone-okra és Androidos mobilkészülékekre tölthető le. Kincskereső, kalandra fel! A szórakoztató, játékos túra során 15 helyszínen kell az ott elrejtett feliratokból átlagosan 2-2 betűt felhasználva összeállítani egy 31 betűből álló mondatot, ami egy Kecskeméttel kapcsolatos egyedülálló érdekesség. A program magyar és angol nyelven érhető el.

Igény szerint - külön díj ellenében - idegenvezetővel történő városnézés több nyelven (előzetes bejelentkezés szükséges).

18.00 – Harangjáték meghallgatása

A Városháza épület homlokzatának közepén harangjátékot alakítottak ki, amely napközben minden egész óraker Kodály, Erkel és Beethoven műveket, valamint a „Kecskemét is kiállítja” kezdetű népdalt játssza.

19.00 Vacsora - a programokban gazdag nap után egy kellemes vacsora elfogyasztását ajánljuk a helyiek kedvenc éttermeinek egyikében. Javasolt éttermek a belvárosban: Kecskeméti Csárda, Rozmaring Étterem, Bagatell Étterem. A csomagár nem tartalmazza a vacsora árát.

Alternatív programajánló:

- Kodály Fesztivál programjai
- Hírös Hét fesztivál koncertjei
- Bor- és Pálinkaünnep koncertjei
- Jazzfőváros Fesztivál Kecskemét

2. nap, szombat

7:00-8:30 Reggeli –tájjellegű ételkínálat a térség ízvilágából válogatva.

9:00 Utazás Kiskunfélegyházára

10.00 A szecessziós Városháza megtekintése

Városháza

Három utca által határolt telken, csatlakozó beépítésben, az utcavonalra U alakban épült, kétemeletes épület, színes mázas cserép héjazatú, különböző formájú és gerinc magasságú tetőkkel, az oldalrizalitok széleinél összetett formájú sisakokkal, az épület DK-i sarkán tűzkiáltó erkélyes, lanternás sisakú toronnyal. Falfelületei vakoltak, nyíláskeretezései, építészeti tagozatai téglából, a homlokzatokon végigfutó pártázat színes Zsolnay kerámia, magyaros-szeccsessziós motívumokkal. 1910–1911 között épült.

11.00 Népi kulturális zenei kalandozások a Móra Ferenc Emlékházban
Kiskunfélegyházán.

Móra Ferenc életét és írói munkásságát bemutató kiállítás megtekintése után előzetes egyeztetés alapján az alábbi hangszerek valamelyikének megismerésére van lehetőség: citera, furulya, tekerő lant.

Móra Ferenc Emlékház

A szülőházban bemutatott kiállítás végigvezet Móra Ferenc életén, kiemelve a város és az író igen szoros kapcsolatát.

A Daru utcai szülőház 19. század közepén készült nádtetős épület, ahol 1879. július 19-én először látott napvilágot Móra Ferenc. 1971-ben felújították, és az író munkásságát bemutató emlékhellyé alakították. Ebben az apró, alföldi nádtetős kis házban született Móra Ferenc, 1879. július 19.-én a család nyolcadik gyermekeként. Úgy emlegette ő maga is, hogy szomorú vigasztalóként érkezett a Móra-családba, hiszen a szülők még az előző Ferikét gyászolták, ezért is kaphatta ő a Ferenc nevet. A szülőházat 1972-ben adták át ünnepélyes keretek között, az író halálának 38. évfordulóján, február 8.-án. Az ünnepségen jelen volt az író egyetlen gyermeke is, Vészits Endréné Móra Panka.

12.00 Ebéd Kiskunfélegyházán

13.00 – indulás Bugacra

13.30 Aranymonostor látogatása

Néhány évvel ezelőtt a Kecskeméti Katona József Múzeum régészei Bugac határában tárták fel az Árpád-korban virágzó és a Tatárjárás során elpusztított Aranymonostor romjait. A helyszínt az egész települést átfogó több jármódú és végig jelzett turistaútvonalon közelíthetjük meg gyalogosan, lóval vagy éppen kerékpáron. Itt látható az impozáns épületegyüttes eddig feltárt része, amiből képet alkothatunk a Monostor és a körülötte elterülő település jelentőségéről. A tájékoztató táblákon részletes információ található az Árpád-korról, az akkori monostori életéről, az építészeti formákról, a megtalált egyházi és világi kincsekről. A több szenzációs lelet közül kiemelkedik a Szent Péter ereklyetartó, amely a szakrális jelentőségén túl zománcozott ötvösművészeti különlegesség is.

A monostor közvetlen közelében a „Zarándoklat a századokon át” megnevezésű kiemelt projekt keretében 2019-ben egy látogatóközpontot adnak át, ahol az érdeklődők bepillantást nyernek a középkori emberek életébe, megismerhetik az ott élők vallási, kereskedelmi, étkezési, és gyógyászati szokásait. De bemutatják az Aranymonostor és a helyszínen feltárt Szent Péter-ereklyetartó történetét is. A legmodernebb technikák segítségével fény derül arra, hogy nem is volt olyan sötét az a középkor. Az Árpád-kort, melyről nagyon kevés emlékünk maradt, méltán nevezhetjük a magyarság dicsőséges időszakának. A Szent Péternek szentelt monostor királyi pénzváltóhelyként működött a tatárjárás okozta pusztulásig. Az itt előkerült leletanyag a közelmúlt magyar régészetének legnagyobb szenzációja, amely teljes mértékben felülírja az Árpád-korról, annak fejlettségéről és szinte elképzelhetetlen gazdagságáról vallott

korábbi tudásunkat. Bemutatja azt a Szent László halálát követő százötven békeévet, amelyről háborúk, csaták hiányában viszonylag kevés információnk maradt fenn.

14.30 Helyi népművész meglátogatása – kecskeduda megismerése.

18.00 Vacsora Bugacon a Karikás Csárdában

A programokban gazdag nap után egy kellemes vacsora elfogyasztását ajánljuk a Karikás Csárdában. A csomagár nem tartalmazza a vacsora árát.

3. nap, vasárnap

7:00-8:30 Reggeli –tájjellegű ételkínálat a térség íz világából válogatva.

9.00 Változatos élmények a hangszerek országában - Leskowsky Hangszergyűjtemény (Megjegyzés: aug. 20-31. között nem látogatható).

Leskowsky Hangszergyűjtemény

A Leskowsky Hangszergyűjtemény az ország egyetlen látogatható hangszergyűjteménye. A több mint kétezer darabot számláló kollekción a klasszikus, népi- és kísérleti hangszereket mutatja be a középkortól napjainkig. Öt kontinens húros, fűvös és ütőhangszerei szólnak meg a látogató kezében.

EGYÉNI LÁTOGATÓKNAK: minden látogató számára biztosított a szakértő, személyes tárlatvezetés magyar és angol nyelven. Ennek során a hangszereket megfoghatják, mindenféle zenei előképzettség nélkül is megszólaltathatják, átélhetik a hangok születését, kipróbálhatnak olyan zeneszerszámokat, amiket azelőtt még soha, különleges zenés élményekkel, értékes tudással gazdagodhatnak.

CSOPORTOS LÁTOGATÓKNAK: az érdeklődőket a Hangszergyűjtemény külön bejárati bemutató- és oktatótermében várja. Itt szórakoztató, zenés előadások és interaktív foglalkozások keretén belül megismerkedhetnek a legérdekesebb hangszerekkel. Zenei, földrajzi, kultúrtörténeti, fizikai ismereteik szórakoztató, kísérletező, megtapasztaló formában gazdagodnak.

A felnőtt csoportok élő zenés hangszerbemutatón keresztül ismerhetik meg a magyar népi hangszerek világát, valamint távoli kultúrák különleges hangszereit. A látogatók kézbe foghatják, kipróbálhatják a hangszereket, megtapasztalhatják a közös zenélés élményét.

11.00 Városháza látogatás

12:00 Harangjáték meghallgatása

A Városháza épület homlokzatának közepén harangjátékot alakítottak ki, amely napközben minden egész órákor Kodály, Erkel és Beethoven műveket, valamint a „Kecskemét is kiállítja” kezdetű népdalt játssza.

12.30 Edél

13.30 A Cifrapalota, a szecessziós építészet gyöngyszeme

Az épület valamint az állandó és időszakos kiállítások megtekintése.

1903-ban adták át az épületet. Az átadás után a kecskemétiak hamar megszerették a díszes épületet, nem egy kecskeméti magánház homlokzatát ihlette meg. A színes majolikamezők, a tetőn megcsillanó napfény miatt a város lakossága nagyon hamar Cifrapalotaként kezdte emlegetni az épületet, és hamarosan ez lett a közhasználatú megnevezése is.

Ami az épülettel kapcsolatban mindenkinek eszébe jut, az a rendkívül gazdag külső kerámiadísztetés. Az épület hullámzó vonalú attikája, a felvidéki reneszánsz jellegzetes eleme. Homlokzata vakolatarchitektúrával tagolt. Az első és a második emelet zöldre festett

ablaksorai között, illetve a pártázaton a cifraszűrök rátéteihez hasonlóan, változatos formájú, összesen 37 majolikamezőn a nemzetközi florealis szecessziós ornamentika magyar népművészeti motívumokkal keveredik. A kerámiadiszkek között megjelentek a vakolatba karcolt ornamentelek, plasztikus kék, zöld és piros pirogránit díszekkel. A tetőcserepek, és a tetőt díszítő „galamb kibívók”, „gombák” és „kémények” is a Zsolnay gyár termékei.

Alternatív programajánló:

Előzetes egyeztetés és külön díj ellenében ismerkedés hangszerekkel és mesterikkel: például Szabó Sándor tárogatóművész, Tar Péter furulyakészítő.

Csomagajánlat díja 2 fő számára: 45.900 Ft, amely tartalmazza:

- Érkezéskor welcome drink - választási lehetőség helyi és régiós termékek közül: Kecskeméti barackpálinka / Univer retro italok – gyümölcslevek / Szentkirályi ásványvíz.
- 2 ágyas standard szobában történő szállásdíjat az HotelUno-ban*** Kecskeméten
- Szállásdíjat terhelő ÁFA-t és idegenforgalmi adókat
- Tájjellegű ételekből reggeli a szálláson
- Belépődíjak a múzeumokba, intézményekbe.
- Menü ebéd árát pénteken és szombaton

(Az ajánlati ár NEM tartalmazza az ebédekhez elfogyasztott italok árát és a vacsora árakat, esetleges parkolási díjat, utazási költségeket).

ŐSZ – szecesszió és irodalom

13:00 Érkezés Kecskemétre, szállás elfoglalás, welcome drink (választási lehetőség helyi és régiós termékek közül: Kecskeméti barackpálinka / Univer retro italok – gyümölcslevek / Szentkirályi ásványvíz).

14.00 - Katona József Emlékház látogatása

A magyar drámai irodalom egyik legkiemelkedőbb alakjának, Katona Józsefnek a szülőházát Kecskeméten, a szintén az író nevét viselő utcában találhatjuk meg. Az emlékházat a Katona József Múzeum alapította 1970-ben.

A ház a 18. század végén épült, Katona József nagyapja, Katona Tamás építette. A kis emlékmúzeumban berendezett tárlat a drámaíró életét, munkásságát és a magyar nyelvű színházi pályafutását mutatja be.

A hétköznapi használati tárgyak mellett, mint például egy öntányér, vagy ceruza, Katona színházi pályafutásának dokumentumait, kéziratait és egy eredeti 1821-es megjelenésű Bánk bán kötetet is megtekinthetjük.

16.00 Rendhagyó városnézés - „Kincskereső túra” a pocketguide.app.com-ról telefonra letölthető audio guide segítségével.

Kecskemét jelen van a PocketGuide elnevezésű mobilalkalmazásban, mely iPhone-okra és Androidos mobilkészülékekre tölthető le. Kincskereső, kalandra fel! A szórakoztató, játékos túra során 15 helyszínen kell az ott elrejtett feliratokból átlagosan 2-2 betűt felhasználva összeállítani egy 31 betűből álló mondatot, ami egy Kecskeméttel kapcsolatos egyedülálló érdekesség. A program magyar és angol nyelven érhető el.

Igény szerint - külön díj ellenében - idegenvezetővel történő városnézés több nyelven (előzetes bejelentkezés szükséges).

19.00 Vacsora - a programokban gazdag nap után egy kellemes vacsora elfogyasztását ajánljuk a helyiek kedvenc éttermeinek egyikében. Javasolt éttermek a belvárosban: Kecskeméti Csárda, Rozmaring Étterem, Bagatell Étterem. A esomagár nem tartalmazza a vacsora árát.

Alternatív programajánló:

- Színházi előadás a Kecskeméti Katona József Színház aktuális programja alapján.

2. nap, szombat

7:00-8:30 Reggeli –tájjellegű ételkínálat a térség íz világából válogatva.

9:00 Utazás Kiskunfélegyházára

10.00 A szecessziós Városháza megtekintése

Három utca által határolt telken, csatlakozó beépítésben, az utcavonalra U alakban épült, kétemeletes épület, színes mázas cserép héjazatú, különböző formájú és gerinc magasságú tetőkkel, az oldalrizalitok széleinél összetett formájú sisakokkal, az épület DK-i sarkán tűzkiáltó erkélyes, lanternás sisakú toronnyal. Falfelületei vakoltak, nyíláskeretezései, építészeti tagozatai téglából, a homlokzatokon végigfutó pártázat színes Zsolnay kerámia, magyaros-szecessziós motívumokkal. 1910–1911 között épült.

11.00 Irodalmi kalandozás a Móra Ferenc Emlékházban Kiskunfélegyházán
Móra Ferenc életét és írói munkásságát bemutató kiállítás megtekintése.

A szülőházban bemutatott kiállítás végigvezet Móra Ferenc életén, kiemelve a város és az író igen szoros kapcsolatát.

A Daru utcai szülőház 19. század közepén készült nádtetős épület, ahol 1879. július 19-én először látott napvilágot Móra Ferenc. 1971-ben felújították, és az író munkásságát bemutató emlékhellyé alakították. Ebben az apró, alföldi nádtetős kis házban született Móra Ferenc, 1879. július 19.-én a család nyolcadik gyermekeként. Úgy emlegette ő maga is, hogy szomorú vigasztalóként érkezett a Móra-családba, hiszen a szülők még az előző Ferikét gyászolták, ezért is kaphatta ő a Ferenc nevet. A szülőházat 1972-ben adták át ünnepélyes keretek között, az író halálának 38. évfordulóján, február 8.-án. Az ünnepségen jelen volt az író egyetlen gyermeke is, Vészits Endréné Móra Panka.

12.00 Ebéd Kiskunfélegyházán

13.00 – indulás Bugacra

13.30 Aranymonostor látogatása

Néhány évvel ezelőtt a Kecskeméti Katona József Múzeum régészei Bugac határában tárták fel az Árpád-korban virágzó és a Tatárjárás során elpusztított Aranymonostor romjait. A helyszínt az egész települést átfogó több jármódú és végig jelzett turistaútvonalon közelíthetjük meg gyalogosan, lóval vagy éppen kerékpáron. Itt látható az impozáns épületegyüttes eddig feltárt része, amiből képet alkothatunk a Monostor és a körülötte elterülő település jelentőségéről. A tájékoztató táblákon részletes információ található az Árpád-korról, az akkori monostori életről, az építészeti formákról, a megtalált egyházi és világi kincsekről. A több szenzációs lelet közül kiemelkedik a Szent Péter ereklyetartó, amely a szakrális jelentőségén túl zománcozott ötvösművészeti különlegesség is.

A monostor közvetlen közelében a „Zarándoklat a századokon át” megnevezésű kiemelt projekt keretében 2019-ben egy látogatóközpontot adnak át, ahol az érdeklődők bepillantást

nyernek a középkori emberek életébe, megismerhetik az ott élők vallási, kereskedelmi, étkezési, és gyógyászati szokásait. De bemutatják az Aranymonostor és a helyszínen feltárt Szent Péter-ereklyetartó történetét is. A legmodernebb technikák segítségével fény derül arra, hogy nem is volt olyan sötét az a középkor. Az Árpád-kort, melyről nagyon kevés emlékünk maradt, méltán nevezhetjük a magyarság dicsőséges időszakának. A Szent Péternek szentelt monostor királyi pénzváltóhelyként működött a tatárjárás okozta pusztulásig. Az itt előkerült leletanyag a közelmúlt magyar régészetének legnagyobb szenzációja, amely teljes mértékben felülírja az Árpád-korról, annak fejlettségéről és szinte elképzelhetetlen gazdagságáról vallott korábbi tudásunkat. Bemutatja azt a Szent László halálát követő százötven békeévet, amelyről háborúk, esatak hiányában viszonylag kevés információnk maradt fenn.

14.30 Helyi népművész látogatása – kecskeduda megismerése.

18.00 Vacsora Bugacon a Karikás Csárdában

A programokban gazdag nap után egy kellemes vacsora elfogyasztását ajánljuk a Karikás Csárdában. A csomagár nem tartalmazza a vacsora árát.

3. nap, vasárnap

7:00-8:30 Reggeli –tájjellegű ételkínálat a térség ízvilágából válogatva.

9:00 Utazás Kiskörösre

10:00 Petőfi Emlékmúzeum és Szülőház megtekintése tárlatvezetéssel

A XVIII. század utolsó harmadában épült emlékház már az 1880-as években zárandokhelyé vált. Az utcai szobában - mely szinte változatlanul maradt az idők folyamán - a család egykori bútorai, a szabadkéményes konyhában pedig korabeli főzőedények találhatók. A szülőház mellett álló kétszintes emlékmúzeumban Petőfi életútját bemutató állandó kiállítást és évente több rangos tárlatot láthatnak az ide érkezők.

A világon a legismertebb magyar költő, Petőfi Sándor 1823. január 1-jén Kiskörösön született. Édesapja hentes-és mészárosként a megye egész területét bejárta, így környékünk Petőfi - emlékekben gazdag. A költő szülővárosában sikerült eredeti állapotában megőrizni és autentikusan berendezni a szülőházat, létrehozni egy Európa-szerte is különleges műfordítói szoborparkot, egy színvonalas irodalmi múzeumot, melynek része egy kiskaléria is.

A szülőház a XVIII. században épült, első szobája a család bútorait őrzi, nyitott kéményes konyhája korabeli edényekkel van felszerelve, az udvari terem a kiskörösi tartózkodás és a keresztelés relikviáit, dokumentumait mutatja be.

A szülőház udvarán ma is látható a jégverem, is itt áll a világ első köztéri Petőfi - szobra is.

A két múzeumot a műfordítói szoborpark köti össze, ahol jelenleg 14 - Petőfi verseit is fordító - elismert külföldi költő szobra áll.

11.30 „Tüzesen süt le a nyári nap sugára...” János Vitéz Látogatóközpont

A János Vitéz Látogatóközpontnak otthont adó, 1845-ben épült késő klasszicista kúria – volt evangélikus lelkészlak – az Alföld épített örökségének emblematikus épülete, a projekt keretében teljesen megújult és új funkciót kapott. A látogatóközpont kiállítási installációit egy labirintus keretébe foglalva helyeztük el, a Petőfi mű megismerése tehát ennek az útvonalnak a bejárásával történik. Ez János vitéz kalandjainak szimbolikus színtere, ahol a vers egyes énekeinek megfelelő állomásokon haladunk keresztül többednagunkkal. A kanyargós elrendezés a költemény hatékony átadását eredményezi, és egyúttal szórakoztató tanulást nyújt az általános iskolások számára.

13.00 – Ebéd a Szarvas Fogadóban

14.00 – Kiskőrös szecessziós emléke - a Zsinagóga megtekintése

Zsinagóga

Szabadon álló, téglalap alaprajzú, nyeregtetős épület. ÉK-i, főhomlokzatán a középső rész félköríves oromfalú, enyhén a tetőgerinc fölé nyúlóan. Két oldalán félköríves lezárású falsávok, amelyek az ereszmagasság fölé nyúlnak. A középső rész félköríves záródású ablakai felett medallionba foglalt Dávid-csillagok, az ivmezőkben téglaburkolat. A falsávok ivmezőiben rozetta. Az ÉNy-i és a DK-i homlokzatot falsávok és nagyméretű ablakok tagolják, a DK-i homlokzat, ahol a bejárat nyílik, a másikkal gazdagabb kialakítású, nyolcszögcillagos, rozettás attikával. Az ÉNy-i homlokzat első lizénáján a zsidó mártírok emléktáblája. A zsinagógai tér síkmennyezetes. Épült 1915-ben. 1988-ban felhíjtották, jelenleg hangversenyterem.

Alternatív programajánló:

- Kiskőrösi Közúti Szakgyűjtemény
- Old Car Museum: Öreg autó nem vén autó, avagy veterán autómúzeum Kiskőrös
- Szent Péteri borászat borkóstoló

Csomagajánlat díja 2 fő számára: 47.900 Ft, amely tartalmazza:

- Érkezőkor welcome drink - választási lehetőség helyi és régiós termékek közül: Kecskeméti barackpálinka / Univer retro italok – gyümölcslevek / Szentkirályi ásványvíz.
- 2 ágyas standard szobában történő szállásdíjat az HotelUno-ban*** Kecskeméten
- Szállásdíjat terhelő ÁFA-t és idegenforgalmi adókat
- Tájéllégű ételekből reggeli a szálláson
- Belépődíjak a múzeumokba, intézményekbe.
- Menü ebéd árát pénteken és szombaton

(Az ajánlati ár NEM tartalmazza az ebédekhez elfogyasztott italok árát és a vacsora árakat, esetleges parkolási díjat, utazási költségeket).

TÉL – szecesszió és vallás – adventi várakozás

1. nap, péntek:

13:00 Érkezés Kecskemétre, szállás elfoglalás, welcome drink (választási lehetőség helyi és régiós termékek közül: Kecskeméti barackpálinka / Univer retro italok – gyümölcslevek / Szentkirályi ásványvíz).

14:00- Templom túra I.

Kecskemét a korok, stílusok, vallások keveredésének mintaképe. A protestáns és katolikus vallás jelentős központja, a kalocsai érsekség bazilikája (az Öregtemplom) is itt épült fel. Található római katolikus, református, evangélikus, ortodox templom és valaha zsinagóga is működött a városban (ma a Technika házának ad otthont), de a vallásokon kívül a stílusok is keverednek. A belvárosban igen nehéz két egyforma stílusú épületet találni. Ha száz évvel ezelőtt valaki a város felé közeledett, először 8 templomtornyot láthatott.

Kecskeméten 9 templom van: a Római Katolikus Nagytemplom, Szent Miklós templom (Barátok Temploma), a Piarista, a Református, az Evangélikus, Árpád-házi Szent Erzsébet Római Katolikus Templom, a Szent Család-, a Görögkeleti templom és a Mária-kápolna.

Templomok és a felekezet által fenntartott múzeumok megtekintése.

- Barátok temploma - ólomüveg Szent Miklós pecsétje – átkötés az adventi időszakra
 - o Kecskemét város védőszentje, égi patrónusa Szent Miklós püspök az ajándékozó szeretet szentje, a Barátok Temploma névadója
- Görögkeleti templom - ikon múzeum
- Református templom - Ráday múzeum állandó és időszaki kiállításai
 - o A Dunamellék református egyházművészete
 - o Fuxreiter Ásványgyűjtemény: A Természet harmadik országa
 - o Tanulmányi raktár
 - o Ötvösműhely
 - o Fomesányiné Szemere Sarolta: A mennyezet virágai című kiállítása
 - o Időszaki kiállítások
- Zsinagóga – jelenleg Tudomány és Művészetek Háza – Michelangelo eredeti nagyságú szobormásolatai, megtekinthető Dávid szobra is.

18:00 - Adventi vásár a főtéren (decemberben)

19:00: Vacsora – a programokban gazdag nap után egy kellemes vacsora elfogyasztását ajánljuk a helyiek kedvenc éttermeinek egyikében. Javasolt éttermek a belvárosban: Kecskeméti Csárda, Rozmaring Étterem, Bagatell Étterem. A csomagár nem tartalmazza a vacsora árát.

Alternatív programajánló:

- Korcsolyázás – főtéren vagy a Gokart Hotel nagy méretű korcsolyapályáján.
- Adventi vásár decemberben

2. nap, szombat

7:00-8:30 Reggeli –tájjellegű ételkínálat a térség íz világából válogatva.

9:00 A szecesszió nyomán I. – Cifrapalota látogatása: szecessziós építészet gyöngyszeme - Az épület valamint az állandó és időszaki kiállítások megtekintése.

1903-ban adták át az épületet. Az átadás után a kecskemétiak hamar megszerették a díszes épületet, nem egy kecskeméti magánház homlokzatát ihlette meg. A színes majolikamezők, a tetőn megcsillanó napfény miatt a város lakossága nagyon hamar Cifrapalotaként kezdte emlegetni az épületet, és hamarosan ez lett a közhasználatú megnevezése is.

Ami az épülettel kapcsolatban mindenkinek eszébe jut, az a rendkívül gazdag külső kerámiadísztetés. Az épület hullámszó vonalú attikája, a felvidéki reneszánsz jellegzetes eleme. Homlokzata vakolatarchitektúrával tagolt. Az első és a második emelet zöldre festett ablaksorai között, illetve a pártázaton a cifraszűrök rátéteihez hasonlóan, változatos formájú, összesen 37 majolikamezőn a nemzetközi florealis szecessziós ornamentika magyar népművészeti motívumokkal keveredik. A kerámiadisztek között megjelentek a vakolatba karcolt ornamentek, plasztikus kék, zöld és piros pirogránit díszekkel. A tetőcserepek, és a tetőt díszítő „galamb kibúvók”, „gombák” és „kémények” is a Zsolnay gyár termékei.

10.30 – A szecesszió nyomán II. – Városháza látogatása

Városháza

Kecskemét műemléki épülete, a Városháza, a XIX. sz. végén épült szecessziós stílusban, Lechner Ödön és Pártos Gyula tervei alapján. Az épület méltóságteljes egyszerűségével, majolikával díszített, változatos homlokzatával és csipkés, a felvidéki reneszánsz kastélyokra

emlékeztető pártázatával meghatározó elemként illeszkedik a kecskeméti főtérbe. Első emeleti erkélyéről 1983 óta csendülnek fel a híres harangjáték hangjai.

Legszébb helyisége a Díszterem, amely többek között a városi közgyűlésnek, esküvőknek, ünnepélyes fogadásoknak is helyszínéül szolgál. A terem berendezése korabeli, minden kézművesipari munkával készült. A falakat Székely Bertalan történelmi tárgyú szekkkői díszítik.

12:00 – harangjáték meghallgatása a Városháza előtt.

A Városháza épület homlokzatának közepén harangjátékot alakítottak ki, amely napközben minden egész órákor Kodály, Erkel és Beethoven műveket, valamint a „Kecskemét is kiállítja” kezdetű népdalt játssza.

12:30 Ebéd a Kisbugaci Étteremben – menü

13:30 Templom túra II.

- Evangélikus Templom látogatás
- Piarista templom látogatás
- Római Katolikus Nagytemplom látogatás

16:00 - Rendhagyó városnézés - „Kincskereső túra” a pocketguide.app.com-ról telefonra letölthető audio guide segítségével.

Kecskemét jelen van a PocketGuide elnevezésű mobilalkalmazásban, mely iPhone-okra és Androidos mobilkészülékekre tölthető le. Kincskeresők, kalandra fel! A szórakoztató, játékos túra során 15 helyszínen kell az ott elrejtett feliratokból átlagosan 2-2 betűt felhasználni összeállítani egy 31 betűből álló mondatot, ami egy Kecskeméttel kapcsolatos egyedülálló érdekesség. A program magyar és angol nyelven érhető el.

Ígény szerint - külön díj ellenében - idegenvezetővel történő városnézés több nyelven (előzetes bejelentkezés szükséges).

19.00 Vacsora - a programokban gazdag nap után egy kellemes vacsora elfogyasztását ajánljuk a helyiek kedvenc éttermeinek egyikében. Javasolt éttermek a belvárosban: Kecskeméti Csárda, Rozmaring Étterem, Bagatell Étterem. A csomagár nem tartalmazza a vacsora árát.

3. nap, vasárnap

7:00-8:30 Reggeli –tájjellegű ételkínálat a térség íz világából válogatva.

10:00 Az advent jegyében istentiszteleten való részvétel valamelyik választott templomban

12:00 Ebéd a Kecskeméti Fürdő Aqua Éttermében

13:00 Megtisztulás és kikapcsolódás a Kecskeméti Fürdőben

A Kecskeméti Fürdő 2800 négyzetméter fedett vízfelülettel rendelkező versenyuszoda, élményfürdő, valamint wellness és regionális gyógyfürdő.

Élményfürdő - Az élményfürdőben két, több funkcióval ellátott fedett medence, valamint egy külső élménymedence is található. A legyező alakú élménymedence több szórakoztató funkcióval is rendelkezik. A hullámmedence keskenyebb részén négy hullámkamra található, ahol a vízmélység 1,8 méter. A belső részekről a medence pereméig a fenék folyamatosan emelkedik, így a medence széle igen sekély, mélysége mindössze 18 centiméterre csökken. Az extrém sportok képviselőinek épült az ugrórész, ahol fejeseket is lehet ugrani, itt a víz mélysége 2,5 méter.

A fürdő területének hátsó részében egy vízeséssel és különleges barlangmedencével ellátott kis paradicsom található, ide kapcsolódik egy sodrófolyosó is, amely remek szórakozási

Lehetőség minden korosztálynak. A kültéri élménymedence télen nyáron számtalan élvezetes pillanatot nyújt.

Csúszdák - A fürdőkomplexumunkban két óriáscsúszda is található, a 86 méter hosszú „aquatube”, illetve a 124 méter hosszú „black hole”. A 12 méter magas csúszdatoronyból induló két vízi csúszda különleges, úgynevezett fékezővályús kialakítású, vagyis nincs érkező-medencéjük. Ezek a nagyszerű élményelemek télen-nyáron használhatóak.

Uszoda - Kecskemét új, modern uszodájában egy 10 pályás 50x25 méteres nagymedence mozgatható fallal, egy 25x16 méteres, hatpályás bemelegítő medence és egy úszásoktatására alkalmas tannedence is található.

Szaunavilág - A forróság szerelmeseit egy finn és egy bioszauna, infra-, aromakabin, gőzkabin, himalája sószoza, tepidárium és jégkamra várja.

Csomagajánlat díja 2 fő számára: 48.900 Ft, amely tartalmazza:

- Érkezéskor welcome drink - választási lehetőség helyi és régiós termékek közül: Kecskeméti barackpálinka / Univer retro italok – gyümölcslevek / Szentkirályi ásványvíz.
- 2 ágyas standard szobában történő szállásdíjat az HotelUno-ban*** Kecskeméten
- Szállásdíjat terhelő ÁFA-t és idegenforgalmi adókat
- Tájjellegű ételekből reggeli a szálláson
- Belépődíjak a múzeumokba, intézményekbe.
- Menü ebéd árát pénteken és szombaton

(Az ajánlati ár NEM tartalmazza az ebédekhez elfogyasztott italok árát és a vacsora árakat, esetleges parkolási díjat, utazási költségeket).

e.) Mely hónapokban mutatkozik meg a legnagyobb kereslet a térség iránt, illetve hogyan biztosítják a turisztikai kapacitások lehető legjobb kihasználását a főszezonon kívüli időszakokban? (max. 2000 karakter)

Bács-Kiskun megye turizmus fejlesztési terve is foglalkozik a szezonalitást problémájával. A turisztikai főszezon a tavaszi hónapok végére és a nyári hónapok elejére tehető.

A rövid turisztikai szezon és alacsony tartózkodási idő egyaránt veszélyt és kihívást jelent az idegenforgalom számára. A szezonalitás kiküszöbölésére azonban kiutat jelenthetnek az alábbi intézkedések:

- kifejlesztett turisztikai termékek létrehozása (egészség-, lovas-, vadászati-, kulturális turizmus)
- fő szezonon kívüli vonzó rendezvények szervezése
- az üzleti turizmus (konferenciák, találkozók) erősítése.
- A különböző turisztikai szolgáltatások összekapcsolása, a szolgáltatók ajánlásai egymás termékei iránt.

A pályázat keretén belül összeállított programcsomagok jelentősen csökkenthetik a szezonális csúcsok kiegyenlítését. Az őszi és téli hónapokra invitáló, összerendezett kínálati elemek segíthetnek a szerényebb turisztikai forgalommal rendelkező időszakokban is.

f.) Mutassa be a térség promócióját szolgáló marketingtevékenységeket (max. 2000 karakter) (illetve lehetőség szerint a pályázathoz csatoljanak a marketingeszközökből egy-egy példányt az útmutató előírása alapján)

A térség egységes turisztikai fejlesztését 2015. decemberében megalakult Bács-Kiskun Megyei Turizmusfejlesztési és Marketing Nonprofit Kft. fogja össze, amely az elmúlt években az alábbi térségi marketing tevékenységeket valósította meg:

- Részvétel az Utazás kiállításon megyei standdal.
- „Érték, élmény, egészség” kiadvány és ennek rövidített leporellós változata magyar, angol és német nyelven.
- Wizz Air magazinba tervezett hirdetés (augusztus-szeptemberi számban fog megjelenni, most van tisztázás alatt).
- Mi megyénk rendezvénysorozat minden hónap első péntekén a Megyeháza előtt.
- Új megyei honlap (www.baeskiskun.hu) július 15-től, ami nagyobb hangsúlyt fektet a turisztikai szemléletre.
- Social media: instagram (baeskiskunmegye), facebook (<https://hu-hu.facebook.com/baeskiskunamimegyenk/>), youtube (a mi megyénk Bács-Kiskun).
- Study Tourok szervezése
- Hirdetések, PR cikkek, megyei hírlevél
- Installációk (roll-up, pop-up, stb.) kitelepülések esetén.

g.) Milyen eszközökkel biztosítják a turizmusfejlesztés környezeti fenntarthatóságát a természeti és kulturális értékek turisztikai hasznosítása során? (korlátozottan látogatható területek, szelektív hulladékgyűjtés, közösségi közlekedés, kerékpárkölesőzés) (max. 2000 karakter)

A fenntartható turizmus biztosítja a természeti és kulturális erőforrások hosszú távú használatát, megelőzi a káros hatásokat, összhangot teremt a jelen és a jövő igényeinek kielégítése között, hozzájárul a lakosság anyagi és erkölcsi jólétéhez, elősegíti azt, hogy a lakosság ne kényszerből őrizze meg a természeti és kulturális értékeket.

A térségben elsősorban a természeti értékek védelme kap nagy hangsúlyt. A Kiskunsági Nemzeti Park védett területeknek vannak fokozottan védett részei is, amire tábla figyelmezteti az arra járókat. Ezek a területek kiemelt természeti értékeket őriznek, ezért belépni csak a nemzeti park írásos engedélyével, szakvezetővel lehet.

A szelektív hulladékgyűjtés több turisták által látogatható intézményben magvalósult már, a folyamatban levő és jövőbeni turisztikai fejlesztéseknél pedig beépített projektem.

Kecskeméten a belvárosban levő helyi Tourinform Irodánál lehetőség van a kerékpár kölesőzésre.

Kecskeméten a közösségi közlekedésben hibrid buszok szállítják az utasokat, ezzel óvják a környezetet.

A fenntartható turizmushoz kapcsolódóan a helyi ételek, termékek is hangsúlyosak. A minőségi élelmiszereket termelő és előállító gazdák például Kecskemét főterén minden csütörtök délután a helyi termék piacon kínálhatják portékájukat.

3. INFRASTRUKTÚRA

a.) Mutassa be a kitéblázottság jelenlegi szintjét (jobb oszlopban törölje a nem releváns választ)

Turisztikai attrakciók kitéblázottsága	Jellemző
--	----------

Mennyire egységes a kitablázottság	Eltérő
Mutassa be az alkalmazott táblatípusokat (max. 300 karakter)	A táblatípusok városonként eltérők. Kecskeméten a turisták által látogatottabb köztereken a nevezetességek és múzeumok felé irányító táblák adnak tájékoztatást.

b.) Mutassa be a **turista információs rendszereket** (jobb oszlophan törölje a nem releváns válasz)

Létezik-e turisztikai információs és látogatóközpont (pl. Tourinform) a térségben?	Igen, 3 településen működik Tourinform iroda (Kecskemét, Kiskunfélegyháza, Kiskőrös)
Amennyiben igen, milyen szolgáltatásokat nyújtanak itt? (max. 400 karakter)	<ul style="list-style-type: none"> - információadás a belföldi és külföldi turisták, valamint a helyi lakosság részére - turisztikai kereslet és kínálat közvetítése - az iroda működési területén kiadott, valamint saját kiadványainak bemutatása, átadása az érdeklődőknek - turisztikai régió képviselete turisztikai kiállításokon - közreműködés programok szervezésében, lebonyolításában - idegenvezetés szervezése

c.) Mutassa be a térségben található **szálláslehetőségeket**, térjen ki az elérhető kategóriákra, a különböző típusú szállások, kapacitásuk és öko-barát szálláshelyek bemutatására (max. 1500 karakter)

Bács-Kiskun megyében 2016 nyarán 36 szálloda, 54 panzió, 23 üdülőház, 14 közösségi szálláshely (turistaszálló és ifjúsági szálló), valamint 14 kemping várta a vendégeket. A kereskedelmi szálláshelyek száma a megyében a 2010. évi kisebb visszaeséstől eltekintve tartós növekedést mutat. 2016-ban a 141 szálláshely egységben 2903 szállodai férőhely volt (30%), míg a panziók férőhelyeinek száma 1248 (12,5%).

Bács-Kiskun megyében a működő kereskedelmi szálláshelyek száma 2013. év augusztusához képest közel 18%-al emelkedtek 2016 ugyanezen időszakára, a kiadható férőhelyek száma esetében viszont csupán 7%-os ez a növekedés a KSH adatai szerint. A működő kereskedelmi szálláshelyek és kiadható férőhelyek száma erősen szezonfüggő, egy téli és egy nyári hónap között 50%-os eltérés is mutatkozik 2016-ban is. Ebben az évben a szálláshelyek szoba-kihasználtsága tekintetében is hasonlóan nagyarányú eltérés mutatkozik január és augusztus között. Az egész országra is jellemző szezonális mértéke a megyében a belföldi vendégek terén kiugróbb.

A megye városainak többségében rendelkezésre állnak szállásférőhelyek a vendégek fogadására. A férőhelyek közel egyharmada azonban a megyeszékhelyen található. Megállapítható továbbá, hogy az utóbbi években jelentős kapacitás-bővülésre csak Kecskemét és Tiszakécske esetében történt.

Pozitív tendenciaként említhető, hogy egyre több szállásadó fektet hangsúlyt a környezetvédelmi szempontokra és fejlesztéseiben öko-barát szolgáltatásokat is bevezet.

d.) Jellemezze a térség általános megjelenését (tisztaság, rendezettség, virágosítás) (max. 1500 karakter)

A térség infrastruktúra ellátottsága - hazai viszonylatban - az átlagosnál jobbnak mondható, amely leginkább a gáz-, a villamosenergia-hálózat és a közüzemi vízhálózat kiépítettsége területén mutatkozik meg. A gazdaság-, és a térségi kapcsolatok fejlesztése szempontjából meghatározó infrastrukturális elemek - elsősorban a közúthálózat és a távközlés - jelentős fejlődésen mentek keresztül.

A környezet rendezett és tiszta, a városok frekventáltabb, turisták által látogatott terein színes virágok vannak, kellemesebb hangulatot generálva.

A térség nagy előnye, hogy csomópontként jelenik meg és nemzetközi tranzitútvonalnak számító főutak is áthaladnak rajta. Az M5-ös autópálya a IV. Helsink-i folyosó része.

Megállapítható, hogy a térség fekvésének köszönhetően könnyen megközelíthető bármilyen irányból. Budapesttől a térség központja, Kecskemét 1 órán belül érhető el. A kapcsolódó forgalmasabb közutak más irányból is könnyen elérhetővé teszik. Az 52-es, 54-es és 44-es, valamint a 441-es, 445-ös főutak révén nemcsak Budapest felől lehet eljutni, hanem a régió többi területéről is egyaránt.

Összefoglalva a környezeti adottságok kedvezőnek mondhatók az egyes gazdasági tevékenységek folytatására. Az alapvető infrastruktúra és technológiai környezet megfelelő.

A térség gazdasági és kulturális vonzóhatása egyértelműen kimutatható, ezzel biztosítva a megfelelő felvevő piacot, és a működéshez szükséges humán erőforrás utánpótlást.

Különleges elhelyezkedésének és a közlekedési hálózat fejlettségének köszönhetően pedig a kínálkozó lehetőségek nagyobb távolságokból, nemzetközi viszonylatban is elérhetővé válnak.

A térség adottságai tekintetében megállapítható, hogy turisztikai jövőképét illetően nagyon kecsegtető lehetőségek vannak.

e.) Mutassa be, hogy milyen mértékben biztosított a térség, ill. a turisztikai szolgáltatások akadálymentes megközelíthetősége, használhatósága! (max. 1500 karakter)

A turizmus iparág egyre nagyobb figyelmet fordít az akadálymentesség megteremtésére.

A térség turisztikai attrakcióinak többsége látogatható a fogyatékkal élők számára. A csomagajánlatban szereplő múzeumok, műemlékek és közterek alkalmasak fogadásukra.

Az akadálymentesség egyik fontos eleme az egyetemes tervezés, amely a termékek, a környezet, a programok és szolgáltatások oly módon történő tervezése, hogy azok minden ember számára a lehető legnagyobb mértékben hozzáférhetőek legyenek adaptálás, vagy speciális tervezés szükségessége nélkül. A megyeszékhelyen és a megyében a következő években megvalósuló turisztikai attrakciók megvalósítása során kiemelt figyelmet fordítanak arra, hogy az új építmények egyenlő eséllyel látogathatóak lehessen minden ember számára.

4. SZERVEZETI HÁTTÉR, PARTNERSÉG

a.) Mutassa be a helyi/térségi turisztikai partnerséggel, desztinációmenedzsment szervezettel kapcsolatos folyamatokat (max. 2000 karakter).

A térség a szervezett turizmus kezdete 1933-ra tehető. Ekkor Bugac volt a fő vonzerő. Ennek nyomán kiránduló program indult meg Bugac-Kecskemét vonalon. A második világháborút követően a turizmus a hatvanas, hetvenes években vett újra lendületet. A beutazó turizmus a Bács-Kiskun Megyei Idegenforgalmi Hivatal, a Pusztatourist szervezésében fedezte fel ismét Kecskemét és a "bugaci" táj szépségét. A hatvanas évek elején Kecskemét főterén épült Hotel Aranyhomok sokáig a vidék egyik legnagyobb és legkorszerűbb szállodája volt. Sokévi szünet után sorra épültek az újabb szállodák, majd panziók. Folyamatosan gyarapodott a vendéglátóhelyek száma is. A térségben ma már több száz étterem, kávéház, söröző, büfé, pizzéria stb. várja a vendégeket.

2012-ben alakult meg a Kecskemét és Térsége Turisztikai Klaszter, mely feladatai között meghatározta a turizmus egységes koordinációját, Kecskemét és térsége turisztikai szereplőinek összefogását, a tagok marketingcéljainak és kommunikációjának összehangolását és összehangolt, regionálisan integrált turizmusfejlesztési szervezet létrehozását, valamint az egyedi turisztikai arculat kialakítását.

A Bács-Kiskun Megyei Önkormányzat a megye turizmusának fejlesztése szándékával alapította 2015 decemberében a Bács-Kiskun Megyei Turizmusfejlesztési és Marketing Nonprofit Kft-t. A szervezet a megyei TOP-os fejlesztések lebonyolításán túl szerepet vállal a megyei turizmus szereplői közötti párbeszédben, célul tűzte ki a meglévő helyi TDM szervezet szakmai támogatását, új helyi TDM szervezetek megszületésének segítését és a Duna-Tisza Köze Turisztikai Desztináció menedzselését. A vonzerőfejlesztéssel, a térségre jellemző egyedi, unikális (táji és kulturális) komplex termékek kialakításával, a professzionális vendégfogadás feltételeinek megteremtésével fenntartható turizmus fejlesztése a cél. A megyei termékmárkázás, a megyéhez köthető turisztikai vonzerők, szolgáltatások, rendezvények megjelölése, megkülönböztetése, megye védjegy kialakítása biztosíthatja a térség sikeres piacra jutását.

A megyében jelenleg 5 helyen működik Tourinform Iroda. A pályázat önkormányzati szereplői közül 3 településen. Az ide látogató vendégek Kecskeméten, Kiskunfélegyházán és Kiskőrösön kaphatnak professzionális tájékoztatást a Tourinform Irodáktól.

b.) Mutassa be, hogy a helyi lakosság milyen módon vesz részt a térség turizmusának fejlesztésében, illetve mennyire játszik kezdeményező szerepet abban? (max. 1500 karakter)

A helyi lakosság részvétele és támogatása nélkül a turisztikai szakmai elképzelések nem valósulhatnak meg. Érdekeiket, civil szerveződések kezdeményezéseit figyelembe kell venni minden turisztikai döntésnél, hiszen a turizmus ugyanazt az infrastruktúrát használja, mint a helyi közösségek.

A helyben élők bevonásával megvalósul a hagyományok életben tartása és a lakosok turista- és környezetbarát szemléletének elsajátításának biztosítása is. Az önkormányzatok és a turisztikai vállalkozók szintén beletartoznak ebbe a közösségbe.

A helyi termelők által előállított termékek színesítik és kiegészítik a turisztikai kínálatot, kellemes kulináris élményt nyújtva a vendégek számára.

Az önkormányzatnak mint a helyi közhatalomnak kiemelkedő szerepe van a turizmus alakításában. Önként vállalt kötelezettségük a települési, kistérségi turizmus szervezése, és ennek a települési rendezési tervekkel, az infrastrukturális fejlesztésekkel történő összhangjának biztosítása. Kötelezően törvény nem írja számukra ezt elő, azonban minden olyan ügyet felvállalhatnak, amely a helyi lakosság többségét érinti.

c.) Mutassa be, hogy milyen lehetőségeket biztosítanak a **kulturális értékek bemutatására, oktatására** – különös tekintettel a fiatalok célcsoportjára? (max. 1500 karakter)

A kulturális értékek bemutatása és oktatása a térségben a hagyományok őrzésével és térség neves alakjainak kultuszként történő ápolásával valósul meg.

- Legyen a zene mindenkié! – mondta Kodály. De hogyan tehetjük azzá? Hogyan őrizhetjük meg Kodály nevelési eszméit a XXI. században? Keekskemét igyekszik választ adni ezekre a kérdésekre a Kodály-kultusz ápolásával, a már működő intézmények, fórumok mellett újabbak létrehozásával. Keekskeméten már a legkisebb korosztály is ismerkedhet a Kodály módszeren alapuló zeneoktatással: heti rendszerességgel tartanak „Ringató” foglalkozásokat.

Kodály Zoltán világosan megfogalmazta a zenei nevelésre vonatkozó nézeteit. Elgondolásának lényege, hogy az aktív zenélést, éneklést a gyermek nevelésének középpontjába helyezi. Kodály a zenei nevelés tartalmában is korszakalkotó változást hozott. A folklór legszebb darabjait egyenértékűnek tartotta a klasszikus szerzők műveivel, ezért választotta az oktatás zenei anyagául a népdalt. A keekskeméti hagyományörző együttesek – a Keekskemét Táncegyüttes, a Csík Zenekar, a Kurázi Táncegyüttes és társaik – napjainkban is őrzik, népszerűsítik szellemi örökségünknek ezt a különösen értékes részét.

Kiskőrösön elsősorban a Petőfi-kultusz ápolásával valósul meg a kulturális érték bemutatása és oktatása. Modern, innovatív példa erre a János Vitéz Látogatóközpont, ahol Petőfi klasszikus művét dolgozták fel interaktív módon.

Kiskunfélegyházán a Móra Ferenc emlékházban a gyerekek múzeumpedagógiai foglalkozásokon ismerkedhetnek az író munkásságával.

d.) Mutassa be, hogy hogyan járulnak hozzá a **társadalmi fenntarthatósági alapelvek érvényesítéséhez**, ill. a turizmus ezen belül milyen szerepet tölt be (turizmus szerepe a helyi közösség életminőségében, turisztikai foglalkoztatás, biztonság, szolgáltatásokhoz való hozzáférhetőség) (max. 1500 karakter)

A társadalom jólétének, életminőségének javítása hosszú távon csak akkor biztosítható, ha a társadalmi és gazdasági fejlődés természeti örökségünk megőrzésével, természeti erőforrásaink védelmével, fenntartható használatával, a megfelelő környezeti minőség elérésével szerves egységben valósul meg.

A térség turisztikai kínálatának kialakításakor figyelembe vette a jelenlegi és jövőbeli gazdasági, társadalmi és környezeti hatásokat, valamint a turisták, az iparág, a környezet és a befogadó közösségek igényeit

2017 a fejlesztési célú fenntartható turizmus nemzetközi éve. Bács-Kiskun megye is figyel arra, hogy a turizmus hosszú távon is fenntartható legyen és működésével ne okozzon káros környezeti hatásokat.

Jellemző, hogy a térség iránt érdeklődve a keresleti oldalon egyre többen tudnak bekapcsolódni a turizmusba, amely a térség pozitív gazdasági helyzetének, valamint a potenciális turisták növekvő szabadidejének és jövedelmének köszönhető. Ezzel párhuzamban a kínálati oldalon is folyamatos bővülés figyelhető meg: újabb és újabb területek válnak turisztikai desztinációkká.

e.) Vendég-elégedettség mérése (*jobb oszlopban törölje a nem releváns választ*)

Rendelkezik-e a térség vendégelégedettség mérésére irányuló bármiféle mechanizmussal?	Nem
Amennyiben igen, ismertesse az(oka)t? (max. 1000 karakter)	
Mutassa be, hogyan hasznosítják a felmérés(ek) eredményeit? (max. 1000 karakter)	

5. Kérjük, hogy a desztináció kiemelkedő jellemzői alapján indokolja, hogy térsége miért érdemes a „Magyarország legígéretesebb kulturális úti célja” cím elnyerésére. (max. 2000 karakter)

A térség, mint turisztikai desztináció fejlődő, nem hagyományos és kevésbé ismert úti célként pozícionálható, amely azonban jelentős kulturális kincseket rejt.

Az évszakonként összeállított csomagajánlatokban a szecessziós műemlékek megismerése mellett jelképesen a kultúra különböző területeinek húrjait pendítjük meg, kialakítva ezzel a tematikus területekre épülő térségi turisztikai kínálatot.

A pályázatban résztvevő partnerek településeinek és turisztikai szereplőinek összefogásával, közös gondolkodásával az egyes kulturális gyöngyszemek láncba fűződtek és már csak a „MÚZSA csókjára várnak”: a díj esetleges elnyerésével a térségben újabb lendületet kapnak az összefogáson alapuló turisztikai együttműködések. A vendégszerető városok kulturális értékeire alapozva a turisztikai kínálat palettája színesedik és új élményeket tartogat az idelátogatók számára.

A városok kulturális örökségét bemutató kínálat mellett a megyét is átszövő kettősség jegyében tervezett csomag ajánlatokkal igyekszünk bemutatni a népi hagyományokat, mint unikális kulturális örökséget. Jó példa erre Bugac, ahol a nagyközség egy zárt világ feltárásával az Aranymonostort ismerteti meg a hazai és külföldi vendégek előtt.

A térségben több, szemet gyönyörködtető szecessziós építészeti műemlék található, mely fontos elemét képezi a kulturális örökségnek.

A magyar irodalom több kiemelkedő alakja a térség szülöttje vagy itt tevékenykedett huzamosabb ideig, például Petőfi Sándor, Katona József, Móra Ferenc.

A zenei kultúra területén pedig a Kodály-kultusz őrzése jelent nemzetközi szintű kulturális örökséget. A térség különleges népi hangszerei is megismerhetők a nyári csomagajánlat keretében.

A térség képi megjelenést reprezentáló kulturális elemeinek megismerése a kiskőrösi interaktív János Vitéz Látogatóközpont, a Kecskeméten található Magyar Fotográfiai Múzeum és a Kecskeméti Animációs Filmstúdió látogatásával valósul meg.

A vallási turizmusra koncentrálna a téli csomagajánlat keretében a vendégek bemutatják a kecskeméti templomokat és az egyházak által üzemeltetett múzeumokat.

Fentieket figyelembe véve méltán pályázhatunk a „Magyarország legígéretesebb kulturális úti célja” díj elnyerésére.

6. NYILATKOZAT

A pályázat beküldésével vállalom, hogy az <http://eden.itthon.hu> honlapon rendelkezésre bocsátott, a fenntartható turizmussal kapcsolatos szakmai dokumentumokat partnereimmel megismertetem, számukra elérhetővé teszem.

A fenti pályázatban közölt adatok teljesek és mindenben megfelelnek a valóságnak.

.....
(A pályázó szervezet képviselőjének cégszerű aláírása és bélyegzője)

Dátum: Kecskemét, 2017. június 30.



Morvai Ferenc fejlesztő
3232 Mátrafüred, Avar u. 7.
Tel: 37/320-241, Mobil: 30/356-2088
E-mail: morvai@okomorv.t-online.hu

MORVAI KAZÁN MAGYARORSZÁG Kft
Székhely: 1074 Budapest, Rottenbiller u. 16-22
Levelezési cím: 3214 Nagyréde, József Attila u. 6
Adószám: 22745228-2-42
Cégjegyzékszám: 01-09-941651
Telefon: 37/373-140, Fax: 37/373-189
E-mail: morvai@okomorv.t-online.hu
www.morvaikazan.hu

Polgármesteri Hivatal
Szabó László polgármester
6114 Bugac
Béke utca
Tel: 70/3686-556

Nagyréde, 2017. május 31.

Ikt.sz. 167 /2017

Bugaci Községi Önkormányzat Hivatal		
Érkezett: 2017.06.02.		
Küldte: 1004 / 1 / 2017.		
Adószám:	Előírt:	Ügyintéző:
05		Székely

Tárgy: Tájékoztatás, ajánlat

Tisztelt Polgármester Úr!

Ezúttal Tisztelettel tájékoztatom Önöket a fejlesztési eredményeimről referenciahely létrehozási lehetőségeimről.

I. Tájékoztatás

1. Hosszú évtizedes fejlesztési tapasztalatom alapján kifejlesztettünk olyan égetőművet mely telepítésével a keletkezés helyén környezetkímélő módon keletkezett hő hasznosításával el lehet tüzelni a veszélyes hulladéknak mondható anyagokat szárított szennyvíziszap, RDF darálék, darált kommunális hulladék és csávázott vetőmag)
2. Az égetőmű főbb kondíciói:
 - a. az égetőműben automatikus üzemmódban évente ellehet tüzelni kb. 15.000 t RDF darálékot
 - b. az égetőműbe keverve ellehet tüzelni évente kb. kb. 15.000 t csávázott vetőmagot szennyvíziszapot
 - c. az égetőmű kb. 2,5MW hőt termel, melyet melegvíz, gőz vagy meleglevegő formájában lehet hasznosítani
 - d. folyamatban van az égetőműben képződő füstgáz közvetlen felhasználásával az elektromos áram előállításának fejlesztése
3. Az égetőmű gyártási technológiája szabadalmi védelem alatt áll, 2014-es 2015-ös évben a technológiát innovációs díjra javasolták.
4. A prototípusként kihelyezett égetőmű rendelkezik a működéshez szükséges valamennyi szakhatósági engedéllyel.
5. Az égetőműből távozó füstgázban lévő káros anyagok 30%-kal alatta vannak a jelenleg hatályos törvényben előírtaknak.

II. Ajánlat

- Az Önök térségében több vetőmag kereskedő céggel vagyok kapcsolatba külön-külön szerződések alapján tervezem eltűzteni a cégeknél képződő csávázott vetőmagot, RDF darálékot.
- Az Önök térségébe tervezek telepíteni egy referenciaként is működő égetőművet a szállítási költségek csökkentése egyéb gazdasági szempontok miatt
- Közös ismerősünk arról tájékoztatott, hogy Önök rugalmasan állnak az újabb megoldásokhoz szívesen veszik az ha újabb üzemek valósulnak meg az Önök közigazgatási határán belül

1. Ajánlatot teszek a I-es pontban leírt égetőmű telepítésére a szövetség részére az alábbi feltételekkel:

- a. az égetőmű önköltséges ára a fejlesztő üzemben kb. 800 millió Ft
 - b. a munkahelyi feltételekkel kapcsolatos munkák a telepítéshez kb. 200 millió Ft
 - c. az égetőművel kapcsolatos valamennyi költséget mi finanszírozzuk meg max. 1 milliárd Ft értékig
 - d. cégünknek a befektetett 1 milliárd Ft az alábbi bevételekből térül meg:
 - az RDF darálék megsemmisítési árából
 - a szennyvíziszap megsemmisítési árából
 - a csávázott vetőmag megsemmisítési árából
 - a hőenergia értékesítési árából
2. A referenciaként elhelyezendő égetőmű működtetésével kapcsolatosan valamennyi szakhatósági engedélyt a cégünk szerzi be.
3. Elképzelhető az a szerződéses megoldás is, hogy az égetőmű közös tulajdon lesz mindaddig míg cégünk részére a befektetett összeg meg nem térül.


Hivatkozva a telefonon történt megbeszélésünkre 2017. június 6-án kedden kora délelőtti órákban telefonon keresem, hogy pontosítsuk a 23. heti látogatásom időpontját.

Mellékelten becsatolom a Környezetvédelmi vizsgálati jegyzőkönyvet és a gépkönyvet

Együttműködés reményében

Tisztelettel

Morvai Ferenc
fejlesztő


Mórvai Ferenc
ügyvezető

Morvai Ferenc fejlesztő
 3232 Mátrafüred, Avar u. 7.
 Tel: 37/320-241, Mobil: 30/356-2088
 E-mail: morvai@okomorv.t-online.hu

MORVAI KAZÁN MAGYARORSZÁG Kft
 Székhely: 1074 Budapest, Rottenbiller u. 16-22
 Levelezési cím: 3214 Nagyréde, József Attila u. 6
 Adószám: 22745228-2-42
 Cégjegyzékszám: 01-09-941651
 Telefon: 37/373-140, Fax: 37/373-189
 E-mail: morvai@okomorv.t-online.hu
 www.morvaikazan.hu

Bugac Nagyközség Önkormányzata
Szabó László
 polgármester
 Székhely: 6114 Bugac, Béke út 10.
 Telefon: 76/575-100
 Mobil: 70/3686-556
 E-mail: polgarmester@bugac.hu

Nagyréde, 2017. július 5.

Ikt.sz.

207 /2017

Bugaci Községi Önkormányzati Hivatal

Éveslet: 2017. 07. 07.

Intézkedés: 1074/2/2017

Működés:

Előzet.

Ugyintéző:

03

szabó L

Tárgy: Tájékoztatás biomasszával működő referenciahely létrehozása tárgyában

(13)

Tisztelt Polgármester Úr!

- Hivatkozva több alkalommal történt megbeszéléseinkre, tájékoztatom tisztelettel Önt, hogy üzlettársaimmal véglegesen döntöttünk a szabadalmilag védett technológia alapján általunk gyártott berendezés telepítés helyéről.
 - Amennyiben a vonatkozó jogszabályok és előírások fegyelembevételével megállapodunk a bugaci polgármesteri hivattal, abban az esetben a berendezést Bugacra telepítenék a Polgármester úr által javasolt használaton kívüli szemételepre.
 - A berendezés biomasszával, RDF-darálékkal, aprítékkal, csávázott vetőmaggal működne, a működéshez szükséges valamennyi engedélyt mi szereznénk be.
 - A berendezés biztosítaná külön megegyezett nyomott egységáron a település közintézményei fűtéséhez, hűtéséhez az energiát.
 - A teljes beruházást az érintett földterület megvásárlásával együtt mi biztosítanánk.
- Ahhoz, hogy konkrét tervet és ajánlatot tudjunk készíteni, az alábbi kérdéseinkre mielőbb írásos választ várnánk Öntől:
1. Mennyi hőre van szüksége a közintézményeknek külön-külön létesítményenként a fűtéshez és a hűtéshez?
 2. Mennyi hőre van szüksége a tervezett hotelnek? (hűtés, fűtés)
 3. Lehetséges-e a telepítendő berendezés közelségében jelenlévő önkormányzati területre kertészetet betelepíteni?
 4. mennyiért értékesítenék részünkre a szemételepen a földterületet?
 5. Cégünknek komoly érdeke fűződik ahhoz, hogy a referenciahelyként általunk működtetett berendezés 2018. első negyedévében valamennyi szakhatóság engedélyével működjön.


Tisztelt Polgármester Úr!

A Ön válaszána k megérkezését követően mi készítünk egy konkrét ajánlatot, melyet elvileg szeretnénk elfogadtatni az Önök közgyűlésével.

A pozitív közgyűlési döntés után fogjuk megkezdeni az engedélyezéssel és a telepítéssel kapcsolatos jogi eljárásokhoz szükséges dokumentációk elkészítését.

Az együttműködés reményében várjuk válaszá t

Tisztelettel



Morvai Ferenc
ügyvezető

MORVAI KAZAN MAGYARORSZÁG Kft.

Székhely:1074 Budapest, Rottenbiller u. 16-22 Levelezési cím: 3214 Nagyréde, József Attila út 6.

Telefon: 37/373-140, Fax:37/373-189 e-mail: morvai@okomorv.t-online.hu

www.morvaikazan.hu

MEGHÍVÓ


Morvai Kazán Magyarország KFT részére

Tisztelt Morvai Úr!

Bugac és Bugacpusztaháza társult önkormányzata, 2017.07. 27-én, csütörtökön több fontos téma felmerülése miatt rendkívüli közgyűlést tart.
Ezen az ülésen tájékoztatjuk a testületet a korábban Önnel folytatott megbeszélésekről és a felvázolt projekttervről, annak előrehaladásáról.
A tájékoztató célja, hogy a testület kinyilvánítsa a megvalósítást támogató szándékát. Ebben az esetben elindul a projekt részletes kidolgozása, a felmerülő nyitott kérdések megválaszolása, egy döntéselőkészítéshez szükséges előterjesztés elkészítése.
A megvalósítás, az elkészülő előterjesztés elfogadásával indulhat meg.

A sikeres közös munkában bízva hívom Morvai Urat, munkatársát, üzleti partnerét a 2017.07.27.-ei ülésre, ahol 18 órakor kezdjük ezen napirendi pont tárgyalását

Tisztelettel: Szabó László



Tárgy **Kérelem**
Feladó Márk Sági <sagimark89@gmail.com>
Címzett <polgarmester@bugac.hu>
Dátum 2017-07-24 11:48



Tisztelt Polgármester Úr!

Ezúton kérem a Bugaci Képviselő-testületet, hogy 2017.09.06-tól az Agrár Információs Irodát (Bugac, Szabadság tér) a rendelkezésemre bocsássa agrár-szaktanácsadás céljából. Ügyfélfogadást szerdánként 8:00-tól 14:00-ig tervezek tartani heti rendszerességgel.
Havi nettó 6000 Ft-ért, illetve szükség esetén alkalmanként további nettó 1000Ft-ért szeretném igénybe venni a helyiséget.

Segítségüket előre is köszönöm!

Tisztelettel: Sági Márk
agrár-szaktanácsadó
tel:70-944-1493