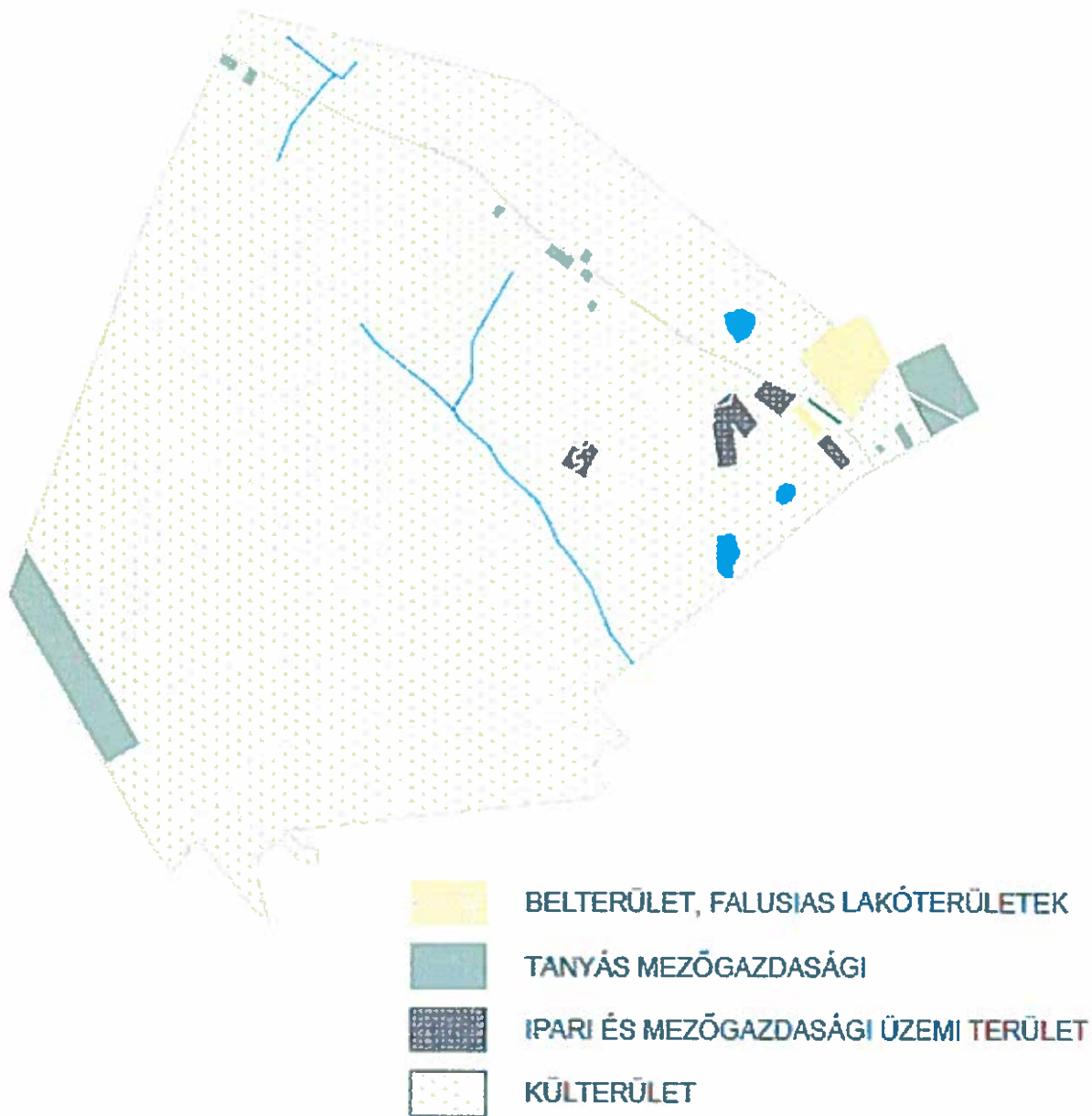


MELLÉKLETEK

1. melléklet 2/2019.(IX.05.) önkormányzati rendelethez

A településkép, tájkép - meghatározó területeinek lehatárolása



2.melléklet: 2/2019.(IX.05.) önkormányzati rendelethez**Helyileg védett egyedi épített értékek:**

Ssz.	Cím	Hrsz	Funkció
1.	Számadó utca	1071/2	Faluház

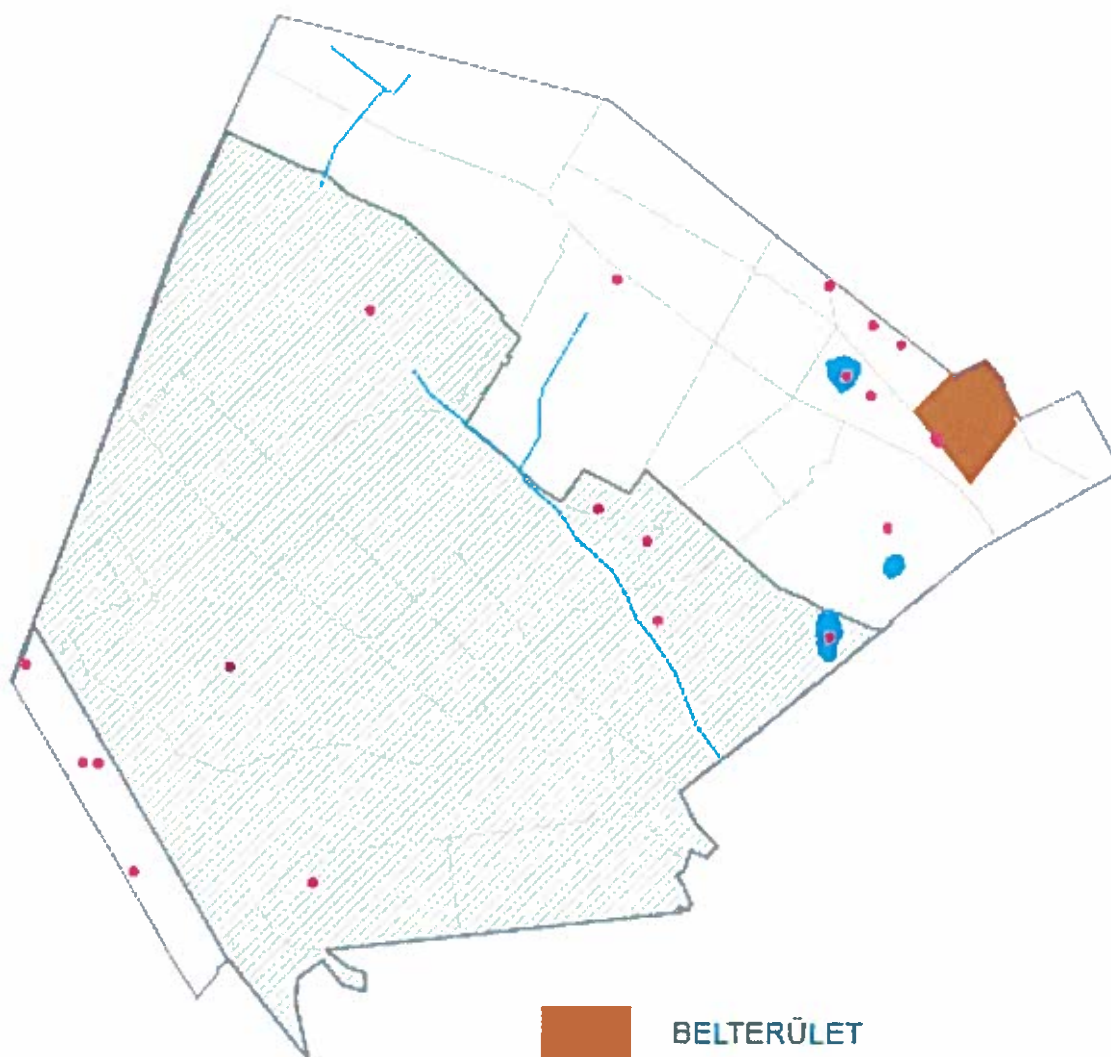
3.melléklet: 2/2019.(IX.05.) önkormányzati rendelethez**Táji értékvédelem – helyi tájértékek:**

1. Kisbugaci iskola 0545/5-8 hrsz
2. Fehérfüz 0567/5 hrsz

Táji értékvédelem - Egyedi tájértékek - tervezet:

1	Nádas-tó mederfelszíne	Komplex eredetű felszínforma	A belterülettől 1 km-re északnyugatra.
2	gyepterület	Szikések	A belterülettől 750 m-re északnyugatra.
3	szikestó-meder	Szikések	A belterülettől nyugatra a "Hajtó út" mellett.
3		Komplex eredetű felszínforma	
4	gyepterület	Szikések	A belterülettől nyugatra a "Hajtó út" mellett.
5	A Pusztaház japánakác-facsoportja	Facsoport	A Pusztaház udvara és környezete.
6	Pusztaház	Közüintézmény épülete	Belterület, Számadó utca.
7	Kisbugaci iskola	Közüintézmény épülete	Bugacpusztaházától 3 km-re, a műút mellett.
8	Laci-tanya	Tanya	A Kiskunsági Nemzeti Park Igazgatóság bugacpusztaházai állattartó telepének közelében.
9	Nagy-erdői homokbuckás	Szél munkája által létrehozott felszínforma	A közüigazgatási terület legdélibb része.
10	Szekercés-szék, Rét-alja és az Öttömösi-legelő pusztai tájképe	Kilátópont	Szekercés-szék, Rét-alja és az Öttömösi-legelő (Kisbugaci-legelő).
11	Nagy-szék-Tolvajosi legelő pusztai tájképe	Kilátópont	Nagy-szék-Tolvajosi-legelő.
11			
12	Kerek-szék mederfelszíne	Komplex eredetű felszínforma	Kerek-szék területe.
13	Szekercés-szék felszínmorfológiai elemei	Komplex eredetű felszínforma	Szekercés-szék területe.
14	Kis-székis-tó és környékének mederfelszínei	Komplex eredetű felszínforma	Kis-székis-tó és a volt ÁG sertéstelepének környezete.

15	gémeskút	Kút	A Kiskunsági Nemzeti Park Igazgatóság bugacpusztaházai állattartó telepe mellett.
16	Hajtó út	Csordaút	A Pusztaháztól a Nádas-tó (Határ-tó) felé.
17	abráziós part és érvölgy	Komplex eredetű felszínforma	A Tyukász-tanya mellett.
18	legelő	Homoki gyepek	A Bócsával közös közigazgatási határ mellett.
19	gyepterület	Szikesek	A Bócsával közös közigazgatási határ mellett.
20	tanyasor	Településszerkezet	A Tyukász-tanyával kezdődően dél-délkeletre a közigazgatási határig.



- BELTERÜLET
- NEMZETI PARK
- EGYEDI TÁJÉRTÉK

4. melléklet 2/2019.(IX.05.) önkormányzati rendelethez

A helyi védelem alá helyezés értékvizsgálatának részletes tartalmi követelményei

Az értékvizsgálat tartalma:

- a) a helyi védelemre javasolt érték megnevezése,
- b) a helyi védelemre javasolt érték adatai (pontos cím, helyrajzi szám, építető, tervező, megvalósulás éve)
- c) a jelenlegi tulajdonos, kezelő, (bérlő) neve, címe,
- d) helyszínrajz a védelemre javasolt érték helyének feltüntetésével,
- e) a rendeltetés és használati mód megnevezése,
- f) rövid (építés)történet és az eredeti tervdokumentáció másolata - ha ez rendelkezésre áll,
- g) a védelemre javasolt érték felmérési tervei - amennyiben ezek beszerezhetők, illetve előállíthatók,
- h) fotódokumentáció a védelemre javasolt értékről, részleteiről és környezetéről, utcaképpel
- i) a védelemre javasolt érték történeti bemutatása, részletes leírása (épület esetén: beépítési mód, alaprajz, szerkezet, homlokzat, emeletszám, tető stb.)
- j) a védelemre javasolt érték jelenlegi műszaki állapotának bemutatása
- k) értékelés a védendő értékek, (épület)részek felsorolásával
- l) minden egyéb adatot, amely a megőrzendő érték szempontjából a védelemmel összefüggésben indokolt.
- m) rövid indoklás a helyi védelem alá helyezés javaslatának okáról, javaslat a védelem fokozatára, a védelemre javasolt értékkel kapcsolatos változtatási javaslat,
- n) egyéb megjegyzés.

5. melléklet - 2/2019.(IX.05.) önkormányzati rendelethez

Fásításra, növénytelepítésre javasolt őshonos növények jegyzéke

Természetesen előforduló, illetve természetvédelmi szempontból a védett természeti területen történő erdőtelepítésben, erdőfelújításban elfogadható fafajok, továbbá fontosabb őshonos erdei cserjefajok a Duna-Tisza közén

KST - kocsányos tölgy - <i>Quercus robur</i>	FRNY - fehér nyár - <i>Populus alba</i>
MOT - molyhos tölgy - <i>Quercus pubescens</i>	SZNY - szürke nyár - <i>Populus canescens</i>
GY - gyertyán - <i>Carpinus betulus</i>	RNY - rezgő nyár - <i>Populus tremula</i>
MJ - mezei juhar - <i>Acer campestre</i>	FTNY - fekete nyár - <i>Populus nigra</i>
EJ - egyéb juhar (tatárjuhar) - <i>Acer tataricum</i>	TNY - tiszaháti nyár - <i>Populus nigra</i> v. <i>thevestina</i> (csak fasorokban)
MSZ - mezei szil - <i>Ulmus minor</i>	FFÜ - fehér fűz - <i>Salix alba</i>
VSZ - vénic-szil - <i>Ulmus laevis</i>	TFÜ - törékeny fűz - <i>Salix fragilis</i>
MK - magas kőris - <i>Fraxinus excelsior</i>	KFÜ - kecskefűz - <i>Salix caprea</i>
MAK - magyar kőris - <i>Fraxinus angustifolia</i> ssp. <i>pannonica</i>	EFÜ - egyéb fűzek
CSNY - madárcseresznye - <i>Cerasus avium</i>	MÉ - mézgás éger - <i>Alnus glutinosa</i>
ZSM - zselnicemeggy - <i>Padus avium</i>	HÉ - hamvas éger - <i>Alnus incana</i>
AL - vadalma - <i>Malus sylvestris</i>	KH - kislevelű hárs - <i>Tilia cordata</i>
KT - vadkörte - <i>Pyrus pyraeaster</i>	NYI - közönséges nyír - <i>Betula pendula</i>
<u>KBO - közönséges boróka - <i>Juniperus communis</i></u>	SZNYI - szőrös nyír - <i>Betula pubescens</i>

<i>Berberis vulgaris</i> - sóskaborbolya	<i>Prunus spinosa</i> - kökény
<i>Cerasus fruticosa</i> - csepleszmegeggy	<i>Rhamnus catharticus</i> - varjútövis
<i>Clematis vitalba</i> - erdei iszalag	<i>Ribes rubrum</i> - piros ribiszke
<i>Colutea arborescens</i> - pukkanó dudafürt	<i>Rubus caesius</i> - hamvas szeder
<i>Cornus mas</i> - húsos som	<i>Salix caprea</i> - kecskefűz
<i>Cornus sanguinea</i> - veresgyűrű som	<i>Salix cinerea</i> - rekettyefűz
<i>Corylus avellana</i> - mogyoró	<i>Salix rosmarinifolia</i> - serevényfűz
<i>Crataegus laevigata</i> - cseregalagonya	<i>Salix triandra</i> - mandulalevelű fűz
<i>Crataegus monogyna</i> - egybibés galagonya	<i>Salix viminalis</i> - kosárkötő fűz
<i>Crataegus nigra</i> - fekete galagonya	<i>Sambucus nigra</i> - fekete bodza
<i>Euonymus europaeus</i> - csíkos kecskerágó	<i>Staphylea pinnata</i> - hólyagfa
<i>Euonymus verrucosus</i> - bibircses kecskerágó	<i>Viburnum lantana</i> - ostorménfa
<i>Frangula alnus</i> - kutyabenge	<i>Viburnum opulus</i> - kányabangita
<i>Hedera helix</i> - borostyán	<i>Vitis sylvestris</i> - ligeti szőlő
<i>Ligustrum vulgare</i> - fagyal	

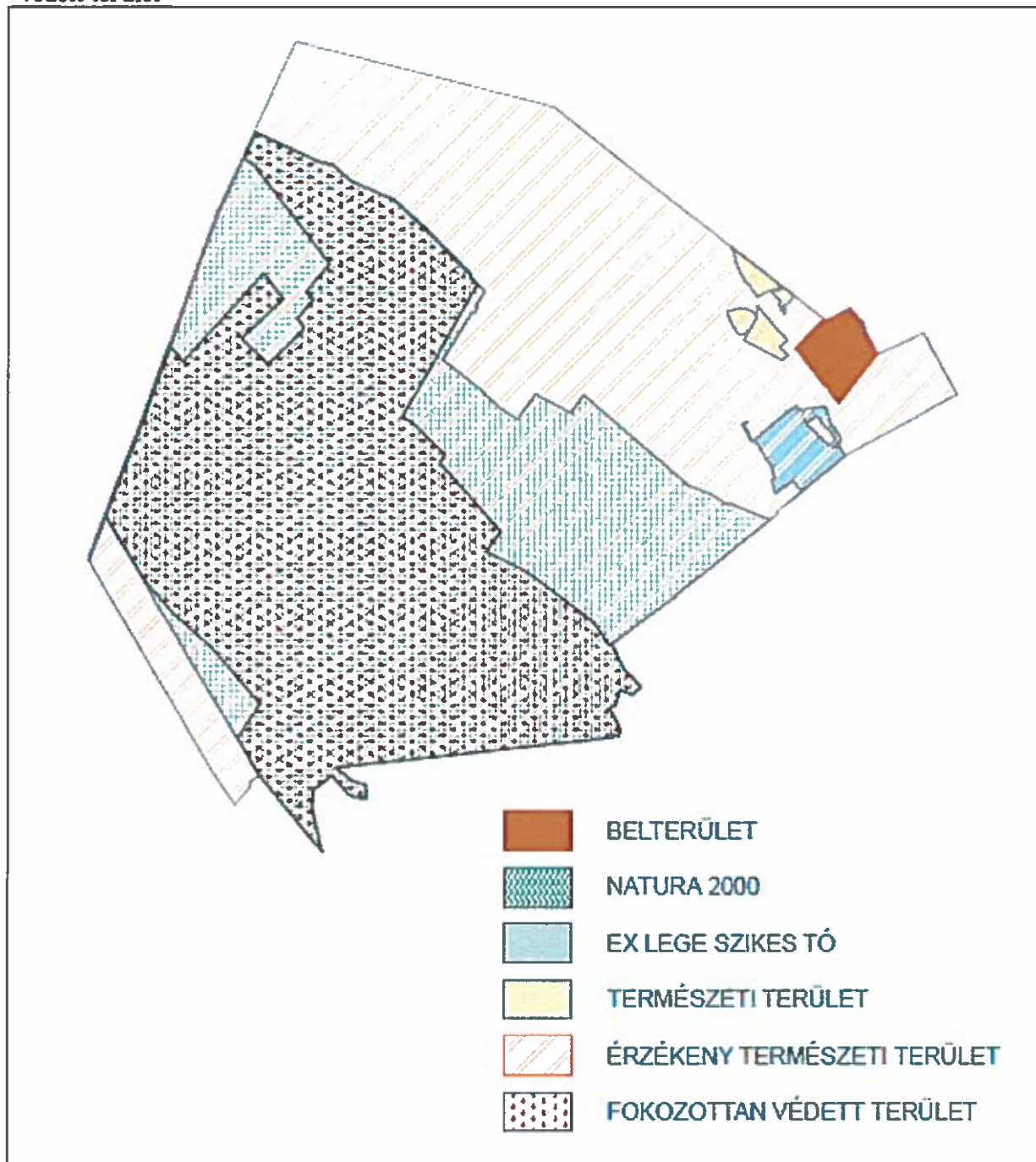
6. melléklet 2/2019.(IX.05.) önkormányzati rendelethez

Telepítésre nem javasolt, idegenhonos inváziós fajok jegyzéke

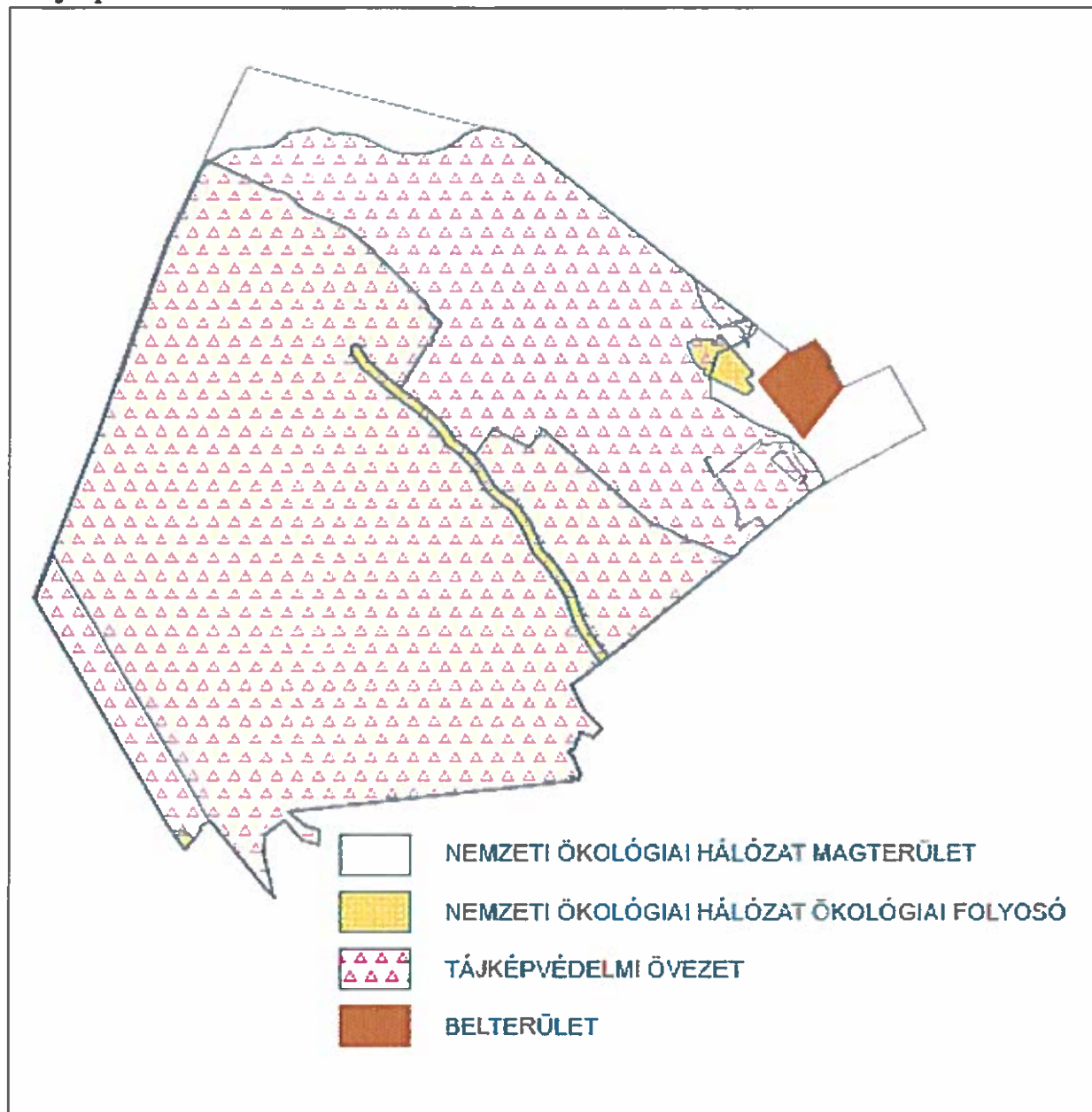
magyar név	tudományos név
aligátorfu (papagáj fű, papagáj levél)	<i>Alternanthera philoxeroides</i>
karolinai tündérhínár	<i>Cabomba caroliniana</i>
közönséges vízijácint	<i>Eichhornia crassipes</i>
cingár (aprólevelű) átokhínár	<i>Elodea nuttallii</i>
hévizi gázló	<i>Hydrocotyle ranunculoides</i>
nagy fodros-átokhínár	<i>Lagarosiphon major</i>
nagy virágú tóalma	<i>Ludwigia grandiflora</i>
sárga tóalma	<i>Ludwigia peploides</i>
strucctoll-süllőhínár	<i>Myriophyllum aquaticum</i>
felemáslevelű süllőhínár	<i>Myriophyllum heterophyllum</i>
chilei óriáslapu (óriásrebarbara)	<i>Gunnera tinctoria</i>
kaukázusi medvetalp	<i>Heracleum mantegazzianum</i>
perzsa medvetalp	<i>Heracleum persicum</i>
Szosznovszkij -medvetalp	<i>Heracleum sosnowskyi</i>
bíbor nebáncsvirág	<i>Impatiens glandulifera</i>
sárga lápbuzogány	<i>Lysichiton americanus</i>
japán gázlófű	<i>Microstegium vimineum</i>
keserű hamisüröm	<i>Parthenium hysterophorus</i>
rózsás tollborzfű	<i>Pennisetum setaceum</i>
ördögfarak-keserűfű	<i>Persicaria perfoliata (Polygonum perfoliatum)</i>
japán nyilgyökér (kudzu)	<i>Pueraria montana var. lobata (Pueraria lobata)</i>
borfa, tengerparti seprücsérje	<i>Baccharis halimifolia</i>

7. melléklet 2/2019.(IX.05.) önkormányzati rendelethez

Natura 2000 terület, Ex lege terület, természeti terület, érzékeny természeti terület és fokozottan védett terület



**Nemzeti Ökológiai hálózat magterület, Nemzeti Ökológiai hálózat ökológiai folyosó,
Tájképvédelmi övezet**



**9. melléklet 2/2019.(IX.05.) önkormányzati rendelethez Településképi véleményezés –
KÉRELEM**

**BUGACPUSZTAHÁZA KÖZSÉG POLGÁRMESTERE
BUGACPUSZTAHÁZA**

K É R E L E M

1. Az építető (tervező) neve, lakcíme:

(továbbá meg lehet adni elektronikus levélcímet, telefax számot és telefonos elérhetőséget)

.....

2. A kérelemmel érintett ingatlan címe, helyrajzi száma:

Bugacpusztaháza

3. A tervezett építmények száma és rendeltetése:

.....

4. Az ingatlan adatai:

A telek területe:

A telek HÉSz szerinti építési övezeti besorolása:

5. Az épület bruttó beépített alapterülete:

.....

6. Az építető(k) neve, lakcíme (amennyiben a tervező a kérelmező):

.....

7. A kérelem tárgyával összefüggésben korábban keletkezett szakmai vélemények, hatósági döntések (határozatok, végzések) megnevezése, iktatószáma, kelte:

.....

8. A kérelemhez csatolt mellékletek:

építészeti-műszaki tervdokumentáció pld

építészeti-műszaki tervdokumentáció digitális adathordozón (cd, dvd) db

egyéb szakhatósági állásfoglalás pld

egyéb okirat

.....

Alulírott építető (tervező) kérem, hogy a mellékelt tervdokumentáció szerinti építményről településképi véleményt alkotni szíveskedjenek.

Kelt:, év hó nap

.....

aláírás (kérelmező)

10. melléklet 2/2019.(IX.05.) önkormányzati rendelethez **Településképi bejelentés - KÉRELEM**

BUGACPUSZTAHÁZA KÖZSÉG POLGÁRMESTERE
BUGACPUSZTAHÁZA

K É R E L E M

1. Az építtető (tervező) neve, lakcíme:

(továbbá meg lehet adni elektronikus levélcímet, telefax számot és telefonos elérhetőséget)

.....

2. A kérelemmel érintett ingatlan címe, helyrajzi száma:

Bugacpusztaháza

.....

3. A tervezett építmények száma és rendeltetése:

.....

4. Az ingatlan adatai:

A telek HÉSz szerinti építési övezeti besorolása:

5. Az építtető(k) neve, lakcíme (amennyiben a tervező a kérelmező):

.....

6. A kérelem tárgyával összefüggésben korábban keletkezett szakmai vélemények, hatósági döntések (határozatok, végzések) megnevezése, iktatószáma, kelte:

.....

7. A kérelemhez csatolt mellékletek:

építészeti-műszaki tervdokumentáció pld

építészeti-műszaki tervdokumentáció digitális adathordozón (cd, dvd) db

egyéb szakhatósági állásfoglalás pld

egyéb okirat

.....

Alulírott építtető (tervező) kérem, hogy a mellékelt tervdokumentáció szerinti tevékenység településképi bejelentését tudomásul venni szíveskedjenek.

Kelt:, év hó nap

.....

aláírás (kérelmező)